



BUPATI BANTUL
KEPUTUSAN BUPATI BANTUL
NOMOR 234 TAHUN 2011

TENTANG
RENCANA POLA TANAM DAN TATA TANAM GLOBAL DETAIL
PADA MUSIM HUJAN TAHUN 2011/2012 DAN MUSIM KEMARAU TAHUN 2012

BUPATI BANTUL

- Menimbang
:
- a. bahwa dalam rangka meningkatkan efisiensi penggunaan air irigasi dan mendukung peningkatan produksi pangan serta upaya memutuskan siklus Organisme Pengganggu Tanaman (OPT) pertanian perlu diatur Pola Tanam dan Tata Tanam pada musim hujan tahun 2011/2012 dan musim kemarau Tahun 2012;
 - b. bahwa berdasarkan pertimbangan sebagaimana dimaksud dalam huruf a, perlu menetapkan Keputusan Bupati Bantul tentang Rencana Pola Tanam dan Tata Tanam Global Detail Pada Musim Hujan Tahun 2011/2012 dan Musim Kemarau Tahun 2012;
- Mengingat
:
- 1. Undang-Undang Nomor 15 Tahun 1950 tentang Pembentukan Daerah – Daerah Kabupaten Dalam Lingkungan Daerah Istimewa Yogyakarta;
 - 2. Undang-Undang Nomor 28 Tahun 1999 tentang Penyelenggaraan Negara yang bersih dan bebas dari Korupsi, Kolusi dan Nepotisme;
 - 3. Undang-Undang Nomor 32 Tahun 2004 tentang Pemerintahan Daerah sebagaimana telah diubah beberapa kali terakhir dengan Undang – Undang Nomor 12 Tahun 2008;
 - 4. Peraturan Pemerintah Nomor 32 Tahun 1950 tentang Penetapan mulai berlakunya Undang-undang Tahun 1950 Nomor 12, 13, 14, dan 15;
 - 5. Peraturan Daerah Kabupaten Bantul Nomor 17 Tahun 2010 tentang Anggaran Pendapatan dan Belanja Daerah Kabupaten Bantul Tahun Anggaran 2011;

6. Peraturan Bupati Bantul Nomor 63 Tahun 2010 tentang Standarisasi Harga Barang dan Jasa Pemerintah Kabupaten Bantul;
7. Peraturan Bupati Bantul Nomor 64 Tahun 2010 tentang Pedoman Pelaksanaan Anggaran Pendapatan dan Belanja Daerah Kabupaten Bantul Tahun 2011;
8. Peraturan Bupati Bantul Nomor 65 Tahun 2010 tentang Penjabaran Anggaran Pendapatan dan Belanja Daerah Kabupaten Bantul Tahun Anggaran 2011;
9. Peraturan Bupati Bantul Nomor 02 Tahun 2011 tentang Penunjukan Pengguna Anggaran, Kuasa Pengguna Anggaran, Bendahara Pengeluaran, Bendahara Pengeluaran Pembantu, Bendahara Penerimaan, Bendahara Penerimaan Pembantu Dinas Instansi, Kantor Bagian, Badan dan Kecamatan se Kabupaten Bantul Tahun Anggaran 2011;
10. Keputusan Bupati Bantul Nomor 914/07/DPKAD/2011 tanggal 6 Januari 2011, tentang DPA-SKPD Dinas Sumber Daya Air Kabupaten Bantul Tahun Anggaran 2011;

Memperhatikan : Hasil rapat koordinasi dengan instansi terkait, perwakilan GP3A, IP3A pada tanggal 16 September 2011 dan 21 September 2011 di Dinas Sumber Daya Air Kabupaten Bantul.

MEMUTUSKAN :

Menetapkan :

- KESATU : Rencana Pola Tanam dan Tata Tanam Global Detail Pada Musim Hujan Tahun 2011/2012 dan Musim Kemarau Tahun 2012 sebagaimana tersebut dalam Lampiran Keputusan Bupati ini.
- KEDUA : Rencana Pola Tanam dan Tata Tanam sebagaimana dimaksud Diktum Kesatu merupakan pedoman bagi pelaksanaan kegiatan pertanian di Kabupaten Bantul.
- KETIGA : Selama berlangsung pola tanam dan tata tanam pada musim hujan tahun 2011/2012 dan musim kemarau tahun 2012 ada selang waktu selama 15 (lima belas) hari, tidak melaksanakan penanaman padi maupun pembenihannya/ pewinihannya.

KEEMPAT : Segala biaya yang timbul sebagai akibat ditetapkannya Keputusan Bupati ini dibebankan kepada Anggaran Pendapatan dan Belanja Daerah Kabupaten Bantul Tahun Anggaran 2011.

KELIMA : Keputusan Bupati ini mulai berlaku pada tanggal ditetapkan.

Ditetapkan di Bantul
Pada tanggal : 14 Oktober 2011

BUPATI BANTUL
ttd

SRI SURYA WIDATI

Salinan Keputusan Bupati ini disampaikan kepada Yth. :

1. Gubernur Daerah Istimewa Yogyakarta;
 2. Dewan Ketahanan Pangan Propinsi DIY;
 3. Kepala Dinas Kimpraswil Propinsi DIY;
 4. Ketua DPRD Kabupaten Bantul;
 5. Panitia Irigasi Kabupaten Bantul;
 6. Kepala Bappeda Kabupaten Bantul;
 7. Kepala Inspektorat Kabupaten Bantul;
 8. Kepala Dinas Perikanan, Peternakan dan Kelautan Kabupaten Bantul;
 9. Kepala Dinas Sumber Daya Air Kabupaten Bantul;
 10. Kepala Dinas Pertanian dan Kehutanan Kabupaten Bantul;
 11. Kepala Bagian Administrasi Pembangunan Setda Kabupaten Bantul;
 12. Camat se Kabupaten Bantul;
 13. Mantri Tani se Kabupaten Bantul;
 14. Lurah Desa se Kabupaten Bantul;
 15. Ketua Forum Komunikasi P3A se Kabupaten Bantul;
 16. Ketua Induk P3A se Kabupaten Bantul;
 17. Ketua Gabungan P3A se Kabupaten Bantul;
 18. Yang Bersangkutan
- Untuk dapat dipergunakan sebagaimana mestinya.

Salinan sesuai dengan aslinya
KEPALA BAGIAN HUKUM
Ttd

ANDHY SOELYSTYO, S.H., M.Hum
Penata Tingkat I (III/d)
NIP.196402191986031023

RENCANA POLA TANAM DAN TATA TANAM GLOBAL DETAIL PADA MUSIM HUJAN
TAHUN 2011 / 2012 DAN MUSIM KEMARAU TAHUN 2012
SERTA PENJELASAN POLA TANAM DI KABUPATEN BANTUL

LAMPIRAN
KEPUTUSAN BUPATI BANTUL
NOMOR 234 TAHUN 2011
TANGGAL 14-Okt-11

No	Nama Daerah Irigasi / Bendung	Lokasi		Luas Baku (Ha)	Masa Tanam I			Masa Tanam II			Masa Tanam III			Pola Tanam	Mulai Tanam
		Kecamatan	Desa		Padi (Ha)	Polowijo (Ha)	Tebu (Ha)	Padi (Ha)	Polowijo (Ha)	Tebu (Ha)	Padi (Ha)	Polowijo (Ha)	Tebu (Ha)		
1	2	3	4	5	6	7	8	9	10	11	12	13	14	15	16
I	Kecamatan Kasihan														
	1 Trini	Kasihan	Ngestiharjo	10,00	10,00			10,00				10,00		Pd, Pd, Pol	Nop 2011
	2 Tambak	Kasihan	Ngestiharjo	10,00	10,00			10,00				10,00		Pd, Pd, Pol	Nop 2011
	3 Sumberan	Kasihan	Ngestiharjo	26,00	25,00		1,00	25,00		1,00		26,00		Pd, Pd, Pol	Okt 2011
	4 Kanoman	Kasihan	Ngestiharjo	19,00	19,00			19,00				19,00		Pd, Pd, Pol	Okt 2011
	5 Bayem	Kasihan	Ngestiharjo	12,00	5,00		7,00	5,00		7,00		5,00	7,00	Pd, Pd, Pol	Okt 2011
	Jumlah			77,00	69,00	0,00	8,00	69,00	0,00	8,00	0,00	70,00	7,00		
	6 Bayem	Kasihan	Tirtonirmolo	40,00	28,00	3,00	9,00	28,00	3,00	9,00		31,00	9,00	Pd, Pd, Pol	Okt 2011
	7 Tanjung	Kasihan	Tirtonirmolo	108,09	89,28		18,81	89,24		18,85		89,24	18,85	Pd, Pd, Pol	Nop 2011
	8 Merdiko	Kasihan	Tirtonirmolo	7,44	5,94		1,50	5,94		1,50		5,94	1,50	Pd, Pd, Pol	Des 2011
	9 Siraman	Kasihan	Tirtonirmolo	1,50			1,50			1,50			1,50	Tb, Tb, Tb	Okt 2011
	Jumlah			157,03	123,22	3,00	30,81	123,18	3,00	30,85	0,00	126,18	30,85		
	10 Gamping	Kasihan	Tamantirto	89,00	82,50		6,50	82,50		6,50		82,50	6,50	Pd, Pd, Pol	Okt 2011
	11 Kenalan	Kasihan	Tamantirto	30,00	23,00		7,00	23,00		7,00		23,00	7,00	Pd, Pd, Pol	Okt 2011
	12 Tengah	Kasihan	Tamantirto	10,00	7,90	0,10	2,00	7,90	0,10	2,00		8,00	2,00	Pd, Pd, Pol	Okt 2011
	13 Tundan	Kasihan	Tamantirto	48,00	44,00	4,00		44,00	4,00			48,00		Pd, Pd, Pol	Okt 2011
	14 Gangin	Kasihan	Tamantirto	13,00	13,00			13,00				13,00		Pd, Pd, Pol	Okt 2011
	Jumlah			190,00	170,40	4,10	15,50	170,40	4,10	15,50	0,00	174,50	15,50		
	15 Kenalan	Kasihan	Bangunjiwo	49,00	26,00		23,00	26,00		23,00		26,00	23,00	Pd, Pd, Pol	Okt 2011
	16 Tengah	Kasihan	Bangunjiwo	159,00	135,00		24,00	135,00		24,00		135,00	24,00	Pd, Pd, Pol	Okt 2011
	Jumlah			208,00	161,00	0,00	47,00	161,00	0,00	47,00	0,00	161,00	47,00		
	Jumlah se-Kecamatan			632,03	523,62	7,10	101,31	523,58	7,10	101,35	0,00	531,68	100,35		
II	Kecamatan Pandak														
	1 Kadisono	Pandak	Wijirejo	16,64	11,64		5,00	11,64		5,00		11,64	5,00	Pd, Pd, Pol	Nop 2011
	2 Ewon	Pandak	Wijirejo	140,95	128,95		12,00	140,95				128,95	12,00	Pd, Pd, Pol	Nop 2011
	3 Pijenan	Pandak	Wijirejo	50,80	50,80			50,80				50,80		Pd, Pd, Pol	Nop 2011
	Jumlah			208,39	191,39	0,00	17,00	203,39	0,00	5,00	0,00	191,39	17,00		
	4 Kadisono	Pandak	Gilangharjo	89,36	84,36		5,00	84,36		5,00		84,36	5,00	Pd, Pd, Pol	Nop 2011
	5 Ewon	Pandak	Gilangharjo	31,81	31,81			31,81				31,81		Pd, Pd, Pol	Nop 2011
	6 Selo	Pandak	Gilangharjo	3,72	3,72				3,72			3,72		Pd, Pol, Pol	Nop 2011
	7 Bantulan	Pandak	Gilangharjo	30,91	15,00	15,91			30,91			30,91		Pd, Pol, Pol	Nop 2011
	8 Kermen	Pandak	Gilangharjo	81,36	81,36				81,36			81,36		Pd, Pol, Pol	Nop 2011
	9 Siten	Pandak	Gilangharjo	3,23	3,23				3,23			3,23		Pd, Pol, Pol	Nop 2011
	10 Tangkilan	Pandak	Gilangharjo	0,33	0,33				0,33			0,33		Pd, Pol, Pol	Nop 2011
	11 Carikan	Pandak	Gilangharjo	7,19	7,19				7,19			7,19		Pd, Pol, Pol	Nop 2011
	12 Pendowo	Pandak	Gilangharjo	5,65	5,65			5,65				5,65		Pd, Pol, Pol	Nop 2011
	Jumlah			253,56	232,65	15,91	5,00	121,82	126,74	5,00	0,00	248,56	5,00		

No	Nama Daerah Irigasi / Bendung	Lokasi		Luas Baku (Ha)	Masa Tanam I			Masa Tanam II			Masa Tanam III			Pola Tanam	Mulai Tanam
		Kecamatan	Desa		Padi (Ha)	Polowijo (Ha)	Tebu (Ha)	Padi (Ha)	Polowijo (Ha)	Tebu (Ha)	Padi (Ha)	Polowijo (Ha)	Tebu (Ha)		
1	2	3	4	5	6	7	8	9	10	11	12	13	14	15	16
13	Ewon	Pandak	Triharjo	38,00	38,00			38,00				38,00		Pd, Pd, Pol	Nop 2011
14	Pijenan	Pandak	Triharjo	178,97	178,97			178,97				178,97		Pd, Pd, Pol	Nop 2011
15	Tadah hujan	Pandak	Triharjo	4,00	4,00				4,00			4,00		Pd, Pol Pol	Nop 2011
	Jumlah			220,97	220,97	0,00	0,00	216,97	4,00	0,00	0,00	220,97	0,00		
16	Kamijoro	Pandak	Caturharjo	173,21	173,21			135,21	38,00			173,21		Pd, Pd, Pol	Okt 2011
17	Tadah hujan	Pandak	Caturharjo	4,00	4,00			4,00				4,00		Pd, Pd, Pol	Des 2011
	Jumlah			177,21	177,21	0,00	0,00	139,21	38,00	0,00	0,00	177,21	0,00		
	<i>Jumlah se-Kecamatan</i>			<i>860,13</i>	<i>822,22</i>	<i>15,91</i>	<i>22,00</i>	<i>681,39</i>	<i>168,74</i>	<i>10,00</i>	<i>0,00</i>	<i>838,13</i>	<i>22,00</i>		
III	Kecamatan Pajangan														
1	Kadisono	Pajangan	Guwosari	16,82	16,82			16,82				16,82		Pd,Pd,Pol	Nop 2011
2	Pendowo	Pajangan	Guwosari	65,00	40,00	10,00	15,00	40,00	10,00	15,00		50,00	15,00	Pd,Pd,Pol	Nop 2011
3	Tuk Grogol	Pajangan	Guwosari	2,50	2,50				2,50			2,50		Pd,Pol,Pol	Des 2011
	Jumlah			84,32	59,32	10,00	15,00	56,82	12,50	15,00	0,00	69,32	15,00		
4	Kadisono	Pajangan	Sendangsari	21,42	15,42		6,00	15,42		6,00		15,42	6,00	Pd,Pd,Pol	Nop 2011
5	Ewon	Pajangan	Sendangsari	44,65	38,65		6,00	38,65				38,65	6,00	Pd,Pol,Pol	Nop 2011
6	Tuk Beji I	Pajangan	Sendangsari	10,00	10,00				10,00			10,00		Pd,Pol,Pol	Okt 2011
7	Tuk Sendang	Pajangan	Sendangsari	19,00	19,00				19,00			19,00		Pd,Pol,Pol	Des 2011
8	Tuk Beji II	Pajangan	Sendangsari	15,00	15,00				15,00			15,00		Pd,Pol,Pol	Okt 2011
9	Tuk Kedung Bunder	Pajangan	Sendangsari	11,00	11,00				11,00			11,00		Pd,Pol,Pol	Des 2011
	Jumlah			121,07	109,07	0,00	12,00	54,07	61,00	6,00	0,00	109,07	12,00		
10	Madean	Pajangan	Triwidadi	66,48		63,48	3,00	63,48		3,00		63,48	3,00	Pol,Pd,Pol	Okt 2011
11	Tuk Widodo	Pajangan	Triwidadi	49,50		46,50	3,00	30,50	16,00	3,00		46,50	3,00	Pd,Pol,Pol	Okt 2011
12	Tuk Demen I	Pajangan	Triwidadi	34,60		34,60		20,00	14,60			34,60		Pol,Pd,Pol	Okt 2011
13	Tuk Butuh	Pajangan	Triwidadi	5,00		4,00	1,00	4,00		1,00		4,00	1,00	Pol,Pd,Pol	Okt 2011
14	Kadireso	Pajangan	Triwidadi	28,50		28,50		25,00	3,50			28,50		Pol,Pd,Pol	Nop 2011
15	Tuk Palaman	Pajangan	Triwidadi	1,40		0,90	0,50	0,90		0,50		0,90	0,50	Pol,Pd,Pol	Okt 2011
16	Demen II	Pajangan	Triwidadi	25,25		17,25	8,00		17,25	8,00		17,25	8,00	Pol,Pol,Pol	Okt 2011
	Jumlah			210,73	0,00	195,23	15,50	143,88	51,35	15,50	0,00	195,23	15,50		
	<i>Jumlah se-Kecamatan</i>			<i>416,12</i>	<i>168,39</i>	<i>205,23</i>	<i>42,50</i>	<i>254,77</i>	<i>124,85</i>	<i>36,50</i>	<i>0,00</i>	<i>373,62</i>	<i>42,50</i>		
IV	Kecamatan Sedayu														
1	Madean	Sedayu	Argomulyo	3,00	3,00			3,00				3,00		Pd,Pd,Pol	Okt 2011
2	Prangkok	Sedayu	Argomulyo	50,46	28,46		22,00	28,46		22,00		28,46	22,00	Pd,Pd,Pol	Okt 2011
3	Pacar	Sedayu	Argomulyo	40,94	40,94			40,94				40,94		Pd,Pd,Pol	Okt 2011
4	Brongkol	Sedayu	Argomulyo	48,64	48,64			48,64				48,64		Pd,Pd,Pol	Okt 2011
5	Sembuh	Sedayu	Argomulyo	14,94	14,94			14,94				10,14	4,80	Pd,Pd,Pol	Okt 2011
6	Timoho	Sedayu	Argomulyo	67,06	61,06		6,00	61,06		6,00		61,06	6,00	Pd,Pd,Pol	Okt 2011
7	Samben	Sedayu	Argomulyo	27,00	27,00			27,00				27,00		Pd,Pd,Pol	Okt 2011
8	Watu	Sedayu	Argomulyo	29,50	29,50			29,50				29,50		Pd,Pd,Pol	Okt 2011
9	Wadas	Sedayu	Argomulyo	18,63	18,63			18,63				18,63		Pd,Pd,Pol	Okt 2011
10	Engkuk2an	Sedayu	Argomulyo	1,50	1,50			1,50				1,50		Pd,Pd,Pol	Okt 2011
11	Tumut	Sedayu	Argomulyo	1,50	1,50			1,50				1,50			Okt 2011
	Jumlah			303,17	275,17	0,00	28,00	275,17	0,00	28,00	0,00	270,37	32,80		

No	Nama Daerah Irigasi / Bendung	Lokasi		Luas Baku (Ha)	Masa Tanam I			Masa Tanam II			Masa Tanam III			Pola Tanam	Mulai Tanam
		Kecamatan	Desa		Padi (Ha)	Polowijo (Ha)	Tebu (Ha)	Padi (Ha)	Polowijo (Ha)	Tebu (Ha)	Padi (Ha)	Polowijo (Ha)	Tebu (Ha)		
1	2	3	4	5	6	7	8	9	10	11	12	13	14	15	16
12	Vander Wijck	Sedayu	Argosari	101,44	79,94		21,50	79,94		21,50		79,94	21,50	Pd,Pd,Pol	Okt 2011
13	Madean	Sedayu	Argosari	36,92	33,42		3,50	33,42		3,50		33,42	3,50	Pd,Pd,Pol	Okt 2011
14	Simoyo	Sedayu	Argosari	37,48	33,98		3,50	33,98		3,50		33,98	3,50	Pd,Pd,Pol	Okt 2011
15	Prangkok	Sedayu	Argosari	3,50	2,70		0,80	2,70		0,80		2,70	0,80	Pd,Pd,Pol	Okt 2011
16	Pacar	Sedayu	Argosari	3,90	1,50		2,40	1,50		2,40		1,50	2,40	Pd,Pd,Pol	Okt 2011
17	Ponggok	Sedayu	Argosari	19,88	19,88			19,88				19,88		Pd,Pd,Pol	Okt 2011
	Jumlah			203,12	171,42	0,00	31,70	171,42	0,00	31,70	0,00	171,42	31,70		
18	Madean	Sedayu	Argorejo	80,16	78,66		1,50	78,66		1,50		78,66	1,50	Pd,Pd,Pol	Okt 2011
19	Prangkok	Sedayu	Argorejo	9,60	9,60			9,60				9,60		Pd,Pd,Pol	Okt 2011
20	Pacar	Sedayu	Argorejo	40,94	36,44	0,50	4,00	36,44	0,50	4,00		36,94	4,00	Pd,Pd,Pol	Okt 2011
21	Karangjati	Sedayu	Argorejo	18,28	18,28			18,28				18,28		Pd,Pd,Pol	Okt 2011
	Jumlah			148,98	142,98	0,50	5,50	142,98	0,50	5,50	0,00	143,48	5,50		
22	Vander Wijck	Sedayu	Argodadi	172,13	172,13			133,63	8,00	30,50		145,13	27,00	Pd,Pd,Pol	Okt 2011
23	Madean	Sedayu	Argodadi	83,24	72,74		10,50	72,74		10,50		72,74	10,50	Pd,Pd,Pol	Okt 2011
	Jumlah			255,37	244,87	0,00	10,50	206,37	8,00	41,00	0,00	217,87	37,50		
	Jumlah se kecamatan			910,64	834,44	0,50	75,70	795,94	8,50	106,20	0,00	803,14	107,50		
V	Kecamatan Sewon														
1	Sidomulyo kanan	Sewon	Bangunharjo	56,97	46,97		10,00	46,97		10,00		46,97	10,00	Pd,Pd,Pol	Nop 2011
2	Jotawang Kanan	Sewon	Bangunharjo	171,30	146,30		25,00	146,30		25,00		146,30	25,00	Pd,Pd,Pol	Nop 2011
3	Malangjiwan	Sewon	Bangunharjo	23,28	22,28		1,00	23,28				22,28	1,00	Pd,Pd,Pol	Nop 2011
4	Dokaran kanan	Sewon	Bangunharjo	85,00	82,00		3,00	82,00		3,00		82,00	3,00	Pd,Pd,Pol	Nop 2011
5	Tuk Jurug	Sewon	Bangunharjo	9,78	3,78		6,00	9,78				3,78	6,00	Pd,Pd,Pol	Nop 2011
6	Tuk Saman	Sewon	Bangunharjo	17,79	15,79		2,00	15,79		2,00		15,79	2,00	Pd,Pd,Pol	Nop 2011
	Jumlah			364,12	317,12	0,00	47,00	324,12		40,00	0,00	317,12	47,00		
7	Tanjung kiri	Sewon	Panggungharjo	57,93	51,93		6,00	51,93		6,00		51,93	6,00	Pd,Pd,Pol	Nop 2011
8	Tuk Sorowajan	Sewon	Panggungharjo	20,00	15,00		5,00	15,00		5,00		15,00	5,00	Pd,Pd,Pol	Nop 2011
9	Afour Gading	Sewon	Panggungharjo	0,00		habis untuk pabrik dan rumah sakit									
10	Sidomulyo	Sewon	Panggungharjo	14,93	14,93			14,93				14,93		Pd,Pd,Pol	Nop 2011
11	Siraman	Sewon	Panggungharjo	70,85	58,85		12,00	58,85		12,00		58,85	12,00	Pd,Pd,Pol	Nop 2011
12	Merdiko kiri	Sewon	Panggungharjo	63,08	57,08		6,00	55,08		8,00		57,08	6,00	Pd,Pd,Pol	Des 2011
13	BB1.9	Sewon	Panggungharjo	1,63			1,63			1,63			1,63	Tb,Tb,Tb	Des 2011
	Jumlah			228,42	197,79	0,00	30,63	195,79	0,00	32,63	0,00	197,79	30,63		
14	Sorogenen	Sewon	Timbulharjo	47,26	40,26		7,00	40,26		7,00		40,26	7,00	Pd,Pd,Pol	Nop 2011
15	Dokaran kanan	Sewon	Timbulharjo	81,44	68,44		13,00	68,44		13,00		68,44	13,00	Pd,Pd,Pol	Nop 2011
16	Merdiko kiri	Sewon	Timbulharjo	120,23	97,73		22,50	102,63		17,60		97,73	22,50	Pd,Pd,Pol	Des 2011
17	Kemiri	Sewon	Timbulharjo	62,96	62,96			62,96				62,96		Pd,Pd,Pol	Nop 2011
18	Timbulsari	Sewon	Timbulharjo	49,00	49,00			49,00				49,00		Pd,Pd,Pol	Nop 2011
19	Tuk Juruk	Sewon	Timbulharjo	58,89	58,89			58,89				58,89		Pd,Pd,Pol	Nop 2011
20	Afour Silayon	Sewon	Timbulharjo	40,28	40,28			40,28				40,28		Pd,Pd,Pol	Nop 2011
21	Tuk Silayon	Sewon	Timbulharjo	1,30	1,30			1,30				1,30		Pd,Pd,Pol	Des 2011
	Jumlah			461,36	418,86	0,00	42,50	423,76	0,00	37,60	0,00	418,86	42,50		

No	Nama Daerah Irigasi / Bendung	Lokasi		Luas Baku (Ha)	Masa Tanam I			Masa Tanam II			Masa Tanam III			Pola Tanam	Mulai Tanam
		Kecamatan	Desa		Padi (Ha)	Polowijo (Ha)	Tebu (Ha)	Padi (Ha)	Polowijo (Ha)	Tebu (Ha)	Padi (Ha)	Polowijo (Ha)	Tebu (Ha)		
1	2	3	4	5	6	7	8	9	10	11	12	13	14	15	16
22	Merdiko kiri	Sewon	Pendowoharjo	11,33	11,33			11,33				11,33		Pd,Pd,Pol	Des 2011
23	Pendowo	Sewon	Pendowoharjo	3,50	3,50			3,50					3,50	Pd,Pd,Pol	Nop 2011
24	Merdiko kanan	Sewon	Pendowoharjo	289,06	273,56		15,50	268,86		20,20		273,56	15,50	Pd,Pd,Pol	Des 2011
	Jumlah			303,89	288,39	0,00	15,50	283,69	0,00	20,20	0,00	284,89	19,00		
	Jumlah se kecamatan			1.357,79	1.222,16	0,00	135,63	1.227,36	0,00	130,43	0,00	1.218,66	139,13		
VI	Kecamatan Banguntapan														
1	Sidomulyo kiri	Banguntapan	Tamanan	30,40	30,40			30,40				30,40		Pd,Pd,Pol	Nop 2011
2	Jotawang kiri	Banguntapan	Tamanan	30,79	25,79		5,00	25,79		5,00		25,79	5,00	Pd,Pd,Pol	Nop 2011
3	Dokaran kiri	Banguntapan	Tamanan	10,31	10,31			10,31				10,31		Pd,Pd,Pol	Nop 2011
4	Mrican	Banguntapan	Tamanan	48,70	48,70			48,70				48,70		Pd,Pd,Pol	Nop 2011
5	Donoloyo	Banguntapan	Tamanan	37,00	36,50		0,50	36,50		0,50		36,50	0,50	Pd,Pd,Pol	Nop 2011
6	Mendongan	Banguntapan	Tamanan	6,00	6,00			6,00				6,00		Pd,Pd,Pol	Nop 2011
7	Ngaglik	Banguntapan	Tamanan	2,00	2,00			2,00				2,00		Pd,Pd,Pol	Nop 2011
8	Tegal Tamanan	Banguntapan	Tamanan	17,00	17,00			16,00	1,00			17,00		Pd,Pd,Pol	Nop 2011
	Jumlah			182,20	176,70	0,00	5,50	175,70	1,00	5,50	0,00	176,70	5,50		
9	Semerangan	Banguntapan	Wirokerten	15,84	14,87		0,97	11,15	3,72	0,97		14,87	0,97	Pd,Pd,Pol	Okt 2011
10	Gupit	Banguntapan	Wirokerten	28,22	26,20		2,02	23,97	2,02	2,23		26,20	2,02	Pd,Pd,Pol	Okt 2011
11	Ngori	Banguntapan	Wirokerten	6,98	5,20		1,78	4,45	0,75	1,78		5,20	1,78	Pd,Pd,Pol	Okt 2011
12	Mrican	Banguntapan	Wirokerten	87,80	87,80			87,80				77,55	10,25	Pd,Pd,Pol	Okt 2011
13	Kuncen	Banguntapan	Wirokerten	17,00	15,50		1,50	13,55	1,95	1,50		15,50	1,50	Pd,Pd,Pol	Okt 2011
14	Mutihan	Banguntapan	Wirokerten	11,00	11,00			11,00				11,00		Pd,Pd,Pol	Nop 2011
15	Kepuh Kulon	Banguntapan	Wirokerten	38,25	38,25			38,25				38,25		Pd,Pd,Pol	Nop 2011
16	Kertopaten	Banguntapan	Wirokerten	40,75	40,75			40,75				40,75		Pd,Pd,Pol	Nop 2011
17	Salakan	Banguntapan	Wirokerten	12,00	12,00			9,00	3,00			12,00		Pd,Pd,Pol	Nop 2011
18	Grojogan	Banguntapan	Wirokerten	8,20	5,90		2,30	5,90		2,30		5,90	2,30	Pd,Pd,Pol	Okt 2011
	Jumlah			266,04	257,47	0,00	8,57	245,82	11,44	8,78	0,00	247,22	18,82		
19	Karangploso kanan	Banguntapan	Jambidan	65,98	56,48		9,50	56,48		9,50		56,48	9,50	Pd,Pd,Pol	Okt 2011
20	Salakan	Banguntapan	Jambidan	101,43	93,43		8,00	89,75	3,68	8,00		93,43	8,00	Pd,Pd,Pol	Okt 2011
21	Nglaren	Banguntapan	Jambidan	26,51	20,51		6,00	17,00	3,50	6,01		20,51	6,00	Pd,Pd,Pol	Okt 2011
22	Mergoyoso	Banguntapan	Jambidan	19,75	17,16		2,59	17,16		2,59		17,16	2,59	Pd,Pd,Pol	Nop 2011
23	Afvour Duku	Banguntapan	Jambidan	5,00	5,00			5,00				5,00		Pd,Pd,Pol	Okt 2011
24	Afvour Jambidan	Banguntapan	Jambidan	4,00	1,80		2,20	1,80		2,20		1,80	2,20	Pd,Pd,Pol	Okt 2011
	Jumlah			222,67	194,38	0,00	28,29	187,19	7,18	28,30	0,00	194,38	28,29		
25	Kuncen	Banguntapan	Potorono	43,75	38,70		5,05	36,40	2,30	5,05		38,70	5,05	Pd,Pd,Pol	Okt 2011
27	Kepuh Kulon	Banguntapan	Potorono	7,00	7,00			7,00				7,00		Pd,Pd,Pol	Nop 2011
28	Sekarsuli	Banguntapan	Potorono	107,00	99,10		7,90	99,10		7,90		99,10	7,90	Pd,Pd,Pol	Okt 2011
29	Salakan	Banguntapan	Potorono	92,46	89,46		3,00	80,80	8,66	3,00		89,46	3,00	Pd,Pd,Pol	Okt 2011
30	Nglaren	Banguntapan	Potorono	35,00	34,96	0,04		27,46	7,54			27,46	7,54	Pd,Pd,Pol	Nop 2011
31	Mergoyoso	Banguntapan	Potorono	1,00	1,00			0,70	0,30			1,00		Pd,Pd,Pol	Nop 2011
32	Klampok kiri	Banguntapan	Potorono	5,00	4,00		1,00	4,00		1,00		5,00		Pd,Pd,Pol	Okt 2011
	Jumlah			291,21	274,22	0,04	16,95	255,46	18,80	16,95	0,00	267,72	23,49		

No	Nama Daerah Irigasi / Bendung	Lokasi		Luas Baku (Ha)	Masa Tanam I			Masa Tanam II			Masa Tanam III			Pola Tanam	Mulai Tanam
		Kecamatan	Desa		Padi (Ha)	Polowijo (Ha)	Tebu (Ha)	Padi (Ha)	Polowijo (Ha)	Tebu (Ha)	Padi (Ha)	Polowijo (Ha)	Tebu (Ha)		
1	2	3	4	5	6	7	8	9	10	11	12	13	14	15	16
33	Pulodadi	Banguntapan	Banguntapan	5,00	5,00			5,00				5,00		Pd,Pd,Pol	Nop 2011
34	Nologaten	Banguntapan	Banguntapan	4,00	4,00			4,00				4,00		Pd,Pd,Pol	Nop 2011
35	Tuk Gua Seluman	Banguntapan	Banguntapan	4,00	4,00			4,00				4,00		Pd,Pd,Pol	Nop 2011
36	Sunten	Banguntapan	Banguntapan	4,00	4,00			4,00				4,00		Pd,Pd,Pol	Nop 2011
37	Kepanjen	Banguntapan	Banguntapan	12,00	8,00		4,00	8,00		4,00		8,00	4,00	Pd,Pd,Pol	Nop 2011
38	Jaranan	Banguntapan	Banguntapan	5,00	5,00					5,00		5,00		Pd,Pd,Pol	Nop 2011
39	Bangeran	Banguntapan	Banguntapan	11,00	11,00			11,00				11,00		Pd,Pd,Pol	Nop 2011
40	Tuk Baruno	Banguntapan	Banguntapan	2,00	2,00			2,00				2,00		Pd,Pd,Pol	Nop 2011
41	Tuk Jomblang	Banguntapan	Banguntapan	4,00	4,00			4,00				4,00		Pd,Pd,Pol	Nop 2011
42	Ngembong	Banguntapan	Banguntapan	11,00	11,00			11,00				11,00		Pd,Pd,Pol	Nop 2011
43	Glendongan	Banguntapan	Banguntapan	127,63	113,53	1,10	13,00	111,40	3,23	13,00		114,63	13,00	Pd,Pd,Pol	Nop 2011
44	Tuk Jomblangan	Banguntapan	Banguntapan	2,00	2,00			2,00				2,00		Pd,Pd,Pol	Nop 2011
45	Pringgo Layan	Banguntapan	Banguntapan	4,00	1,00		3,00	4,00				1,00	3,00	Pd,Pd,Pol	Nop 2011
	Jumlah			195,63	174,53	1,10	20,00	170,40	3,23	22,00	0,00	175,63	20,00		
46	Tuk Selirang	Banguntapan	Singosaren	2,70	2,70			2,70				2,70		Pd,Pd,Pol	Nop 2011
47	Mutihan	Banguntapan	Singosaren	18,25	18,25			18,25				18,25		Pd,Pd,Pol	Nop 2011
	Jumlah			20,95	20,95	0,00	0,00	20,95	0,00	0,00	0,00	20,95	0,00		
48	Kuncen	Banguntapan	Baturetno	3,00	2,96		0,04	2,96	0,04			3,00		Pd,Pd,Pol	Okt 2011
49	Salakan	Banguntapan	Baturetno	1,31	0,81	0,50		0,81	0,50			1,31		Pd,Pd,Pol	Okt 2011
50	Ngembong	Banguntapan	Baturetno	4,00	4,00			4,00				4,00		Pd,Pd,Pol	Nop 2011
51	Glendongan	Banguntapan	Baturetno	6,00	6,00			5,00	1,00			6,00		Pd,Pd,Pol	Nop 2011
52	Tuk Jomblangan	Banguntapan	Baturetno	5,90	5,90			5,90				5,90		Pd,Pd,Pol	Okt 2011
53	Sidoraharjo	Banguntapan	Baturetno	88,00	86,00		2,00	86,00		2,00		86,00	2,00	Pd,Pd,Pol	Okt 2011
54	Wiyoro	Banguntapan	Baturetno	68,00	66,90	1,10		66,90	1,10			68,00		Pd,Pd,Pol	Nop 2011
55	Klampok	Banguntapan	Baturetno	60,50	58,00		2,50	58,00		2,50		58,00	2,50	Pd,Pd,Pol	Okt 2011
	Jumlah			236,71	230,57	1,60	4,54	229,57	2,64	4,50	0,00	232,21	4,50		
	Jumlah se kecamatan			1.415,41	1.328,82	2,74	83,85	1.285,09	44,29	86,03	0,00	1.314,81	100,60		
VII	Kecamatan Pleret														
1	Karangploso kanan	Pleret	Pleret	158,82	128,24		30,58	128,24		30,58		128,24	30,58	Pd,Pd,Pol	Okt 2011
2	Semerangan	Pleret	Pleret	14,32	14,32			10,00	4,32			10,00	4,32	Pd,Pd,Pol	Okt 2011
3	Ngori	Pleret	Pleret	35,00	31,40		3,60	31,13	0,27	3,60		35,00		Pd,Pd,Pol	Okt 2011
4	Salakan	Pleret	Pleret	11,00	11,00			9,10	1,90			11,00		Pd,Pd,Pol	Nop 2011
	Jumlah			219,14	184,96	0,00	34,18	178,47	6,49	34,18	0,00	184,24	34,90		
5	Grojogan	Pleret	Wonokromo	85,10	82,60		2,50	82,60		2,50		82,60	2,50	Pd,Pd,Pol	Nop 2011
6	Dokaran	Pleret	Wonokromo	123,06	113,06		10,00	109,06		14,00		113,06	10,00	Pd,Pd,Pol	Nop 2011
7	Pandes	Pleret	Wonokromo	26,00	21,50		4,50	21,50		4,50		21,50	4,50	Pd,Pd,Pol	Nop 2011
8	Pacar	Pleret	Wonokromo	30,00	25,00		5,00	25,00		5,00		25,00	5,00	Pd,Pd,Pol	Nop 2011
9	Ketonggo Bibis	Pleret	Wonokromo	2,87			2,87			2,87			2,87	Tb,Tb,Tb	Nop 2011
	Jumlah			267,03	242,16	0,00	24,87	238,16	0,00	28,87	0,00	242,16	24,87		
10	Karangploso kiri	Pleret	Bawuran	57,00	45,30	7,00	4,70	50,30	2,00	4,70		52,30	4,70	Pd,Pd,Pol	Okt 2011
	Jumlah			57,00	45,30	7,00	4,70	50,30	2,00	4,70	0,00	52,30	4,70		
11	Karangploso kiri	Pleret	Wonolelo	32,00	4,00	28,00		2,00	30,00			32,00		Pd,Pol,Pol	Okt 2011
	Jumlah			32,00	4,00	28,00		2,00	30,00	0,00	0,00	32,00	0,00		

No	Nama Daerah Irigasi / Bendung	Lokasi		Luas Baku (Ha)	Masa Tanam I			Masa Tanam II			Masa Tanam III			Pola Tanam	Mulai Tanam
		Kecamatan	Desa		Padi (Ha)	Polowijo (Ha)	Tebu (Ha)	Padi (Ha)	Polowijo (Ha)	Tebu (Ha)	Padi (Ha)	Polowijo (Ha)	Tebu (Ha)		
1	2	3	4	5	6	7	8	9	10	11	12	13	14	15	16
12	Karangploso kiri	Pleret	Segoroyoso	127,00	95,00	17,00	15,00	105,00	7,00	15,00		114,00	13,00	Pd,Pd,Pol	Nop 2011
	Jumlah			127,00	95,00	17,00	15,00	105,00	7,00	15,00	0,00	114,00	13,00		
	<i>Jumlah se kecamatan</i>			702,17	571,42	52,00	78,75	573,93	45,49	82,75	0,00	624,70	77,47		
VIII	Kecamatan Jetis														
	1 Sindet	Jetis	Trimulyo	10,00	10,00			10,00				10,00		Pd,Pd,Pol	Nop 2011
	2 Dokaran	Jetis	Trimulyo	10,82	10,82			10,82				10,82		Pd,Pd,Pol	Nop 2011
	3 Sorogenan	Jetis	Trimulyo	7,00	7,00			7,00				7,00		Pd,Pd,Pol	Nop 2011
	4 Pacar	Jetis	Trimulyo	50,50	50,50			50,50				50,50		Pd,Pd,Pol	Nop 2011
	5 Blawong	Jetis	Trimulyo	123,44	123,44			123,44				123,44		Pd,Pd,Pol	Okt 2011
	6 Ketonggo Bibis	Jetis	Trimulyo	82,57	73,07		9,50	73,07		9,50		73,07	9,50	Pd,Pd,Pol	Okt 2011
	7 Tadah hujan	Jetis	Trimulyo	10,00	10,00				10,00			10,00		Pd,Pol,Pol	Des 2011
	Jumlah			294,33	284,83	0,00	9,50	274,83	10,00	9,50	0,00	284,83	9,50		
	8 Dokaran	Jetis	Sumberagung	72,50	54,70		17,80	54,70		17,80		54,70	17,80	Pd,Pd,Pol	Nop 2011
	9 Blawong	Jetis	Sumberagung	268,02	258,02		10,00	258,02		10,00		258,02	10,00	Pd,Pd,Pol	Okt 2011
	10 Guntur	Jetis	Sumberagung	20,30	20,30			20,30				20,30		Pd,Pd,Pol	Okt 2011
	11 Kemiri	Jetis	Sumberagung	3,24	3,24					3,24		3,24		Pd,Pd,Pol	Nop 2011
	12 Gatak	Jetis	Sumberagung	11,75	11,75			11,75				11,75		Pd,Pd,Pol	Okt 2011
	13 Titang	Jetis	Sumberagung	18,00	18,00			18,00				18,00		Pd,Pd,Pol	Nop 2011
	Jumlah			393,81	366,01	0,00	27,80	362,77	0,00	31,04	0,00	366,01	27,80		
	14 Blawong	Jetis	Patalan	87,60	87,00		0,60	87,00		0,60		87,00	0,60	Pd,Pd,Pol	Okt 2011
	15 Kadibeso	Jetis	Patalan	49,58	48,08		1,50	48,08		1,50		48,08	1,50	Pd,Pd,Pol	Nop 2011
	16 Candan kanan	Jetis	Patalan	196,49	181,49		15,00	172,49	9,00	15,00		181,49	15,00	Pd,Pd,Pol	Nop 2011
	Jumlah			333,67	316,57	0,00	17,10	307,57	9,00	17,10	0,00	316,57	17,10		
	17 Blawong	Jetis	Canden	39,05	20,33	11,65	7,07	27,15		11,90		27,15	11,90	Pd,Pd,Pol	Okt 2011
	18 Gatak	Jetis	Canden	84,59	75,73		8,86	75,73		8,86		75,73	8,86	Pd,Pd,Pol	Nop 2011
	19 Candan kanan	Jetis	Canden	123,87	111,16		12,71	111,16		12,71		111,16	12,71	Pd,Pd,Pol	Okt 2011
	20 Tegal kanan	Jetis	Canden	44,07	44,07			44,07				44,07		Pd,Pd,Pol	Okt 2011
	Jumlah			291,58	251,29	11,65	28,64	258,11	0,00	33,47	0,00	258,11	33,47		
	<i>Jumlah se kecamatan</i>			1.313,39	1.218,70	11,65	83,04	1.203,28	19,00	91,11	0,00	1.225,52	87,87		
IX	Kecamatan Piyungan														
	1 Grembyangan	Piyungan	Srimartani	98,00	98,00			91,00	7,00			98,00		Pd,Pd,Pol	Nop 2011
	2 Pranti I	Piyungan	Srimartani	11,00	11,00			11,00				11,00		Pd,Pd,Pol	Nop 2011
	3 Karang asem	Piyungan	Srimartani	86,00	86,00			86,00				86,00		Pd,Pd,Pol	Nop 2011
	Jumlah			195,00	195,00	0,00	0,00	188,00	7,00	0,00	0,00	195,00	0,00		
	4 Grembyangan	Piyungan	Srimulyo	75,00	67,00	8,00		73,00	2,00			75,00		Pd,Pd,Pol	Nop 2011
	5 Pranti I	Piyungan	Srimulyo	47,00	47,00			47,00				47,00		Pd,Pd,Pol	Nop 2011
	6 Pranti II	Piyungan	Srimulyo	53,00	53,00			53,00				53,00		Pd,Pd,Pol	Nop 2011
	7 Karang asem	Piyungan	Srimulyo	72,00	72,00			68,00	4,00			72,00		Pd,Pd,Pol	Nop 2011
	Jumlah			247,00	239,00	8,00	0,00	241,00	6,00	0,00	0,00	247,00	0,00		

No	Nama Daerah Irigasi / Bendung	Lokasi		Luas Baku (Ha)	Masa Tanam I			Masa Tanam II			Masa Tanam III			Pola Tanam	Mulai Tanam
		Kecamatan	Desa		Padi (Ha)	Polowijo (Ha)	Tebu (Ha)	Padi (Ha)	Polowijo (Ha)	Tebu (Ha)	Padi (Ha)	Polowijo (Ha)	Tebu (Ha)		
1	2	3	4	5	6	7	8	9	10	11	12	13	14	15	16
8	Karangploso kanan	Piyungan	Sitimulyo	9,44	7,19		2,25	7,19		2,25		7,19	2,25	Pd,Pd,Pol	Okt 2011
9	Kuton	Piyungan	Sitimulyo	44,24	44,24			44,00	0,24			44,24		Pd,Pd,Pol	Okt 2011
10	Kucir	Piyungan	Sitimulyo	68,14	62,14		6,00	60,14	2,00	6,00		62,14	6,00	Pd,Pd,Pol	Okt 2011
11	Nglaren	Piyungan	Sitimulyo	6,00	6,00			6,00				6,00		Pd,Pd,Pol	Nop 2011
12	Sekarsuli	Piyungan	Sitimulyo	8,85	8,85			8,85				8,85		Pd,Pd,Pol	Okt 2011
13	Mergoyoso	Piyungan	Sitimulyo	18,00	13,20		4,80	13,20		4,80		13,20	4,80	Pd,Pd,Pol	Okt 2011
14	Dadapan	Piyungan	Sitimulyo	25,00	25,00			25,00				25,00		Pd,Pd,Pol	Okt 2011
15	Karangploso kiri	Piyungan	Sitimulyo	37,90	34,00	3,90		34,00	3,90			37,90		Pd,Pd,Pol	Okt 2011
16	Semoyo	Piyungan	Sitimulyo	6,00	6,00			6,00				6,00		Pd,Pd,Pol	Okt 2011
17	Madugondo	Piyungan	Sitimulyo	62,87	56,87		6,00	56,87		6,00		56,87	6,00	Pd,Pd,Pol	Okt 2011
	Jumlah			286,44	263,49	3,90	19,05	261,25	6,14	19,05	0,00	267,39	19,05		
	<i>Jml Se Kecamatan</i>			<i>728,44</i>	<i>697,49</i>	<i>11,90</i>	<i>19,05</i>	<i>690,25</i>	<i>19,14</i>	<i>19,05</i>	<i>0,00</i>	<i>709,39</i>	<i>19,05</i>		
X	Kecamatan Dlingo														
1	Terong	Dlingo	Terong	125,00	65,00	57,00	3,00	75,00	47,00	3,00		125,00		Pd,Pd,Pol	Okt 2011
2	Dung Gepeng kanan	Dlingo	Terong	50,00	32,00	18,00		35,00	15,00			50,00		Pd,Pd,Pol	Okt 2011
3	Dung Gepeng kiri	Dlingo	Terong	60,00	37,00	23,00		45,00	15,00			60,00		Pd,Pd,Pol	Okt 2011
	Jumlah			235,00	134,00	98,00	3,00	155,00	77,00	3,00	0,00	235,00	0,00		
4	Sambeng	Dlingo	Jatimulyo	100,00	60,00	40,00		65,00	35,00			100,00		Pd,Pd,Pol	Okt 2011
5	Ngreboh	Dlingo	Jatimulyo	60,00	25,00	35,00		37,00	23,00			60,00		Pd,Pd,Pol	Okt 2011
6	Dodogan kiri	Dlingo	Jatimulyo	75,00	50,00	25,00		55,00	20,00			75,00		Pol,Pol,Pol	Okt 2011
7	Tuk - Tuk	Dlingo	Jatimulyo	10,20	6,00	4,20		7,00	3,20			10,20		Pd,Pd,Pol	Des 2011
	Jumlah			245,20	141,00	104,20	0,00	164,00	81,20	0,00	0,00	245,20	0,00		
8	Dodogan kanan	Dlingo	Temuwuh	83,00	60,00	23,00		60,00	23,00			83,00		Pd,Pd,Pol	Okt 2011
9	Sanggrahan	Dlingo	Munthuk	58,00	45,00	13,00		48,00	10,00			58,00		Pd,Pd,Pol	Okt 2011
10	Pompa Maladan	Dlingo	Jatimulyo	15,00	15,00			15,00				15,00		Pd,Pd,Pol	Okt 2011
	Jumlah			156,00	120,00	36,00	0,00	123,00	33,00	0,00	0,00	156,00	0,00		
	<i>Jml Se Kecamatan</i>			<i>636,20</i>	<i>395,00</i>	<i>238,20</i>	<i>3,00</i>	<i>442,00</i>	<i>191,20</i>	<i>3,00</i>	<i>0,00</i>	<i>636,20</i>	<i>0,00</i>		
XI	Kecamatan Bantul														
1	Blawong	Bantul	Trirenggo	34,69	34,69			34,69				34,69		Pd,Pd,Pol	Nop 2011
2	Pendowo	Bantul	Trirenggo	40,18	40,18			40,18				40,18		Pd,Pd,Pol	Nop 2011
3	Kemiri	Bantul	Trirenggo	1,18			1,18			1,18			1,18	Tb,Tb,Tb	Okt 2011
4	Pendowo	Bantul	Trirenggo	73,14	71,64		1,50	71,64		1,50		71,64	1,50	Pd,Pd,Pol	Nop 2011
5	Balong	Bantul	Trirenggo	94,90	92,80		2,10	92,80		2,10		92,80	2,10	Pd,Pd,Pol	Nop 2011
6	Gempolan	Bantul	Trirenggo	98,54	96,54		2,00	96,54		2,00		96,54	2,00	Pd,Pd,Pol	Nop 2011
	Jumlah			342,63	335,85	0,00	6,78	335,85	0,00	6,78	0,00	335,85	6,78		
7	Kemiri	Bantul	Sabdodadi	138,25	138,25			138,25				138,25		Pd,Pd,Pol	Nop 2011
8	Blawong	Bantul	Sabdodadi	1,63			1,63			1,63			1,63	Tb,Tb,Tb	Okt 2011
9	Jumlah			139,88	138,25	0,00	1,63	138,25	0,00	1,63	0,00	138,25	1,63		
10	Pendowo	Bantul	Bantul	209,28	204,28		5,00	203,89		5,39		204,28	5,00	Pd,Pd,Pol	Nop 2011
11	Badegan	Bantul	Bantul	25,83	25,83			25,83				25,83		Pd, Pd, Pol	Nop 2011
	Jumlah			235,11	230,11	0,00	5,00	229,72	0,00	5,39	0,00	230,11	5,00		

No	Nama Daerah Irigasi / Bendung	Lokasi		Luas Baku (Ha)	Masa Tanam I			Masa Tanam II			Masa Tanam III			Pola Tanam	Mulai Tanam
		Kecamatan	Desa		Padi (Ha)	Polowijo (Ha)	Tebu (Ha)	Padi (Ha)	Polowijo (Ha)	Tebu (Ha)	Padi (Ha)	Polowijo (Ha)	Tebu (Ha)		
1	2	3	4	5	6	7	8	9	10	11	12	13	14	15	16
12	Blawong II	Bantul	Palbapang	53,51	46,54		6,97	53,51				53,51		Pd,Pd,Pol	Nop 2011
13	Pendowo	Bantul	Palbapang	131,22	125,22		6,00	125,72		5,50		125,22	6,00	Pd,Pd,Pol	Nop 2011
14	Gerdu	Bantul	Palbapang	44,54	43,76		0,78	43,76		0,78		43,76	0,78	Pd,Pd,Pol	Nop 2011
15	Karasan I	Bantul	Palbapang	28,60	26,60		2,00	26,60		2,00		26,60	2,00	Pd,Pd,Pol	Nop 2011
16	Karasan II	Bantul	Palbapang	152,53	142,50		10,03	142,50		10,03		142,50	10,03	Pd,Pd,Pol	Nop 2011
17	Selo	Bantul	Palbapang	22,92	22,46		0,46	22,46		0,46		22,46	0,46	Pd,Pd,Pol	Nop 2011
	Jumlah			433,32	407,08	0,00	26,24	414,55	0,00	18,77	0,00	414,05	19,27		
18	Pendowo	Bantul	Ringinharjo	120,50	114,50		6,00	114,50		6,00		114,50	6,00	Pd,Pd,Pol	Nop 2011
19	Badegan	Bantul	Ringinharjo	8,00	8,00			8,00				8,00		Pd, Pd, Pol	Nop 2011
	Jumlah			128,50	122,50	0,00	6,00	122,50	0,00	6,00	0,00	122,50	6,00		
	<i>Jml Se Kecamatan</i>			<i>1.279,44</i>	<i>1.233,79</i>	<i>0,00</i>	<i>45,65</i>	<i>1.240,87</i>	<i>0,00</i>	<i>38,57</i>	<i>0,00</i>	<i>1.240,76</i>	<i>38,68</i>		
XII	Kecamatan Bb Lipuro														
1	Blawong II	Bambanglipuro	Sumbermulyo	303,37	265,40		37,97	265,40		37,97		265,40	37,97	Pd,Pd,Pol	Nop 2011
2	Canden kanan	Bambanglipuro	Sumbermulyo	6,35	3,29		3,06		3,06	3,29		3,29	3,06	Pd,Pol,Pol	Nop 2011
3	Karasan II	Bambanglipuro	Sumbermulyo	2,34	0,48	0,21	1,65		0,69	1,65		0,69	1,65	Pd,Pol,Pol	Nop 2011
4	Selo	Bambanglipuro	Sumbermulyo	7,53	2,74		4,79	2,74		4,79		2,74	4,79	Pd,Pd,Pol	Nop 2011
5	Bantulan	Bambanglipuro	Sumbermulyo	6,83	6,83			6,83				6,83		Pd,Pd,Pol	Nop 2011
6	Kermen	Bambanglipuro	Sumbermulyo	65,12	56,12	2,00	7,00	34,52	23,60	7,00		58,12	7,00	Pd, Pd, Pol	Nop 2011
7	Siten	Bambanglipuro	Sumbermulyo	31,49	26,48	0,57	4,44	26,47	0,58	4,44		27,05	4,44	Pd, Pd, Pol	Nop 2011
	Jumlah			423,03	361,34	2,78	58,91	335,96	27,93	59,14	0,00	364,12	58,91		
8	Blawong II	Bambanglipuro	Mulyodadi	61,16	57,16		4,00	57,16		4,00		57,16	4,00	Pd,Pd,Pol	Nop 2011
9	Mejing	Bambanglipuro	Mulyodadi	184,81	159,79		25,02	159,79		25,02		159,79	25,02	Pd,Pd,Pol	Nop 2011
10	Klegen	Bambanglipuro	Mulyodadi	8,96	8,96			8,96				8,96		Pd,Pd,Pol	Okt 2011
11	Siten	Bambanglipuro	Mulyodadi	1,28	1,28			1,28				1,28		Pd,Pd,Pol	Des 2011
12	Tangkilan	Bambanglipuro	Mulyodadi	45,69	44,75		0,94	44,75		0,94		44,75	0,94	Pd,Pd,Pol	Des 2011
13	Carikan	Bambanglipuro	Mulyodadi	22,63	15,59		7,04	15,59		7,04		15,59	7,04	Pd,Pd,Pol	Des 2011
	Jumlah			324,53	287,53	0,00	37,00	287,53	0,00	37,00	0,00	287,53	37,00		
14	Mejing	Bambanglipuro	Sidomulyo	222,05	198,31		23,74	198,31		23,74		198,31	23,74	Pd,Pd,Pol	Nop 2011
15	Klegen	Bambanglipuro	Sidomulyo	31,45	28,65		2,80	28,65		2,80		28,65	2,80	Pd,Pd,Pol	Okt 2011
16	Karang Padang	Bambanglipuro	Sidomulyo	65,10	59,48		5,62		59,48	5,62		59,48	5,62	Pd,Pol,Pol	Okt 2011
17	Panggang	Bambanglipuro	Sidomulyo	25,79	25,79				25,79			25,79		Pd,Pol,Pol	Okt 2011
18	Tangkilan	Bambanglipuro	Sidomulyo	1,30			1,30			1,30			1,30	Tb,Tb,Tb	Okt 2011
	Jumlah			345,69	312,23	0,00	33,46	226,96	85,27	33,46	0,00	312,23	33,46		
	<i>Jml Se Kecamatan</i>			<i>1.093,25</i>	<i>961,10</i>	<i>2,78</i>	<i>129,37</i>	<i>850,45</i>	<i>113,20</i>	<i>129,60</i>	<i>0,00</i>	<i>963,88</i>	<i>129,37</i>		
XIII	Kecamatan Pundong														
1	Mejing	Pundong	Srihardono	1,77	1,77			1,77				1,77		Pd,Pd,Pol	Nop 2011
2	Canden kanan	Pundong	Srihardono	116,70	111,60		5,10	111,60		5,10		111,60	5,10	Pd,Pd,Pol	Nop 2011
3	Tegal kanan	Pundong	Srihardono	242,74	216,30		26,44	216,30		26,44		216,30	26,44	Pd,Pd,Pol	Nop 2011
	Jumlah			361,21	329,67	0,00	31,54	329,67	0,00	31,54	0,00	329,67	31,54		

No	Nama Daerah Irigasi / Bendung	Lokasi		Luas Baku (Ha)	Masa Tanam I			Masa Tanam II			Masa Tanam III			Pola Tanam	Mulai Tanam
		Kecamatan	Desa		Padi (Ha)	Polowijo (Ha)	Tebu (Ha)	Padi (Ha)	Polowijo (Ha)	Tebu (Ha)	Padi (Ha)	Polowijo (Ha)	Tebu (Ha)		
1	2	3	4	5	6	7	8	9	10	11	12	13	14	15	16
	4 Canden kanan	Pundong	Panjangrejo	39,46	39,46			39,46				39,46		Pd,Pd,Pol	Nop 2011
	5 Tegal kanan	Pundong	Panjangrejo	171,21	160,01		11,20	160,01		11,20		160,01	11,20	Pd,Pd,Pol	Okt 2011
	6 Klegen	Pundong	Panjangrejo	145,38	143,38		2,00	143,38		2,00		143,38	2,00	Pd,Pd,Pol	Okt 2011
	Jumlah			356,05	342,85	0,00	13,20	342,85	0,00	13,20	0,00	342,85	13,20		
	7 Putat	Pundong	Seloharjo	107,13	107,13				107,13			107,13		Pd,Pol,Pol	Nop 2011
	8 Tuk - Tuk	Pundong	Seloharjo	48,87	39,87		9,00		39,87	9,00		39,87	9,00	Pd,Pol,Pol	Nop 2011
	9 Tegal Kanan	Pundong	Seloharjo	4,61			4,61			4,61			4,61	Tb,Tb,Tb	Okt 2011
	Jumlah			160,61	147,00	0,00	13,61	0,00	147,00	13,61	0,00	147,00	13,61		
	Jml Se Kecamatan			877,87	819,52	0,00	58,35	672,52	147,00	58,35	0,00	819,52	58,35		
	XIV Kecamatan Imogiri														
	1 Canden kiri	Imogiri	Karangtalun	60,85	60,85			60,85				60,85		Pd,Pd,Pol	Nop 2011
	Jumlah			60,85	60,85	0,00	0,00	60,85	0,00	0,00	0,00	60,85	0,00		
	2 Canden kiri	Imogiri	Kebonagung	96,42	96,42			96,42				96,42		Pd,Pd,Pol	Nop 2011
	3 Tegal kiri	Imogiri	Kebonagung	10,00	10,00			10,00				10,00		Pd,Pd,Pol	Nop 2011
	Jumlah			106,42	106,42	0,00	0,00	106,42	0,00	0,00	0,00	106,42	0,00		
	4 Canden kiri	Imogiri	Karantengah	46,81	46,81			46,81				46,81		Pd,Pd,Pol	Des 2011
	Jumlah			46,81	46,81	0,00	0,00	46,81	0,00	0,00	0,00	46,81	0,00		
	5 Canden kiri	Imogiri	Girirejo	23,64	23,64			23,64				23,64		Pd,Pd,Pol	Nop 2011
	Jumlah			23,64	23,64	0,00	0,00	23,64	0,00	0,00	0,00	23,64	0,00		
	6 Canden kiri	Imogiri	Sriharjo	13,34	13,34			13,34				13,34		Pd,Pd,Pol	Des 2011
	7 Tegal kiri	Imogiri	Sriharjo	124,40	115,90		8,50	115,90		8,50		115,90	8,50	Pd,Pd,Pol	Nop 2011
	Jumlah			137,74	129,24	0,00	8,50	129,24	0,00	8,50	0,00	129,24	8,50		
	8 Sindet	Imogiri	Wukirsari	66,57	60,57		6,00	60,57		6,00		60,57	6,00	Pd,Pd,Pol	Nop 2011
	9 Tuk Bengkung	Imogiri	Wukirsari	17,00	17,00				17,00			17,00		Pd,Pol,Pol	Des 2011
	Jumlah			83,57	77,57	0,00	6,00	60,57	17,00	6,00	0,00	77,57	6,00		
	10 Sindet	Imogiri	Imogiri	30,00	30,00			30,00				30,00		Pd,Pd,Pol	Nop 2011
	Jumlah			30,00	30,00	0,00	0,00	30,00	0,00	0,00	0,00	30,00	0,00		
	11 Kajor	Imogiri	Selopamioro	97,58	97,58				20,00	77,58		97,58		Pd, Pol, Pol	Okt 2011
	12 Tuk Cerme	Imogiri	Selopamioro	71,00	71,00				71,00			71,00		Pd, Pol, Pol	Okt 2011
	13 Tuk Wonosari	Imogiri	Selopamioro	42,00	42,00				42,00			42,00		Pd, Pol, Pol	Okt 2011
	14 Tuk Nawungan	Imogiri	Selopamioro	70,00	70,00				70,00			70,00		Pd, Pol, Pol	Okt 2011
	Jumlah			280,58	280,58	0,00	0,00	0,00	203,00	77,58	0,00	280,58	0,00		
	Jml Se Kecamatan			769,61	755,11	0,00	14,50	457,53	220,00	92,08	0,00	755,11	14,50		
	XV Kecamatan Kretek														
	1 Sono	Kretek	Parangtritis	170,47	164,47		6,00	164,47		6,00		164,47	6,00	Pd,Pol,Pol	Nop 2011
	2 Tadah Hujan	Kretek	Parangtritis	26,35	26,35				26,35			26,35		Pd,Pol,Pol	Nop 2011
	Jumlah			196,82	190,82	0,00	6,00	164,47	26,35	6,00	0,00	190,82	6,00		
	3 Tegal kanan	Kretek	Donotirto	4,33	4,33			4,33				4,33		Pd,Pd,Pol	Okt 2011
	4 Pijenan	Kretek	Donotirto	41,40	41,40			10,00	31,40			41,40		Pd,Pd,Pol	Okt 2011
	5 Colo	Kretek	Donotirto	12,50	12,50			12,50				12,50		Pd,Pd,Pol	Okt 2011
	6 Sikluwih	Kretek	Donotirto	60,10	60,10			60,10				60,10		Pd,Pd,Pol	Okt 2011
	7 Mojo	Kretek	Donotirto	70,00	70,00			70,00				70,00		Pd,Pd,Pol	Okt 2011
	Jumlah			188,33	188,33	0,00	0,00	156,93	31,40	0,00	0,00	188,33	0,00		


No	Nama Daerah Irigasi / Bendung	Lokasi		Luas Baku (Ha)	Masa Tanam I			Masa Tanam II			Masa Tanam III			Pola Tanam	Mulai Tanam
		Kecamatan	Desa		Padi (Ha)	Polowijo (Ha)	Tebu (Ha)	Padi (Ha)	Polowijo (Ha)	Tebu (Ha)	Padi (Ha)	Polowijo (Ha)	Tebu (Ha)		
1	2	3	4	5	6	7	8	9	10	11	12	13	14	15	16
	8 Kamijoro	Kretek	Tirtomulyo	240,00	240,00			31,25	208,75			240,00	0,00	Pd,Pol,Pol	Okt 2011
	Jumlah			240,00	240,00	0,00	0,00	31,25	208,75	0,00	0,00	240,00	0,00		
	9 Mojo	Kretek	Tirtosari	6,00	6,00			6,00				6,00		Pd,Pd,Pol	Okt 2011
	10 Kamijoro	Kretek	Tirtosari	132,75	120,00	12,75		27,05	105,70			132,75		Pd,Pol,Pol	Okt 2011
	Jumlah			138,75	126,00	12,75	0,00	33,05	105,70	0,00	0,00	138,75	0,00		
	11 Kamijoro	Kretek	Tirtohargo	45,45	45,45			12,20	33,25			45,45		Pd,Pol,Pol	Okt 2011
	12 Bugelwaru	Kretek	Tirtohargo	15,60	15,60			3,60	12,00			15,60		Pd,Pol,Pol	Okt 2011
	13 Gunung Kunci	Kretek	Tirtohargo	41,50	41,50				41,50			41,50		Pd,Pol,Pol	Nop 2011
	14 Karang	Kretek	Tirtohargo	33,45	33,45			33,45				33,45		Pd,Pd,Pol	Nop 2011
	15 Tadah Hujan	Kretek	Tirtohargo	31,00		31,00		31,00				31,00		Pol,Pd,Pol	Okt 2011
	Jumlah			167,00	136,00	31,00	0,00	80,25	86,75	0,00	0,00	167,00	0,00		
	<i>Jml Se Kecamatan</i>			<i>930,90</i>	<i>881,15</i>	<i>43,75</i>	<i>6,00</i>	<i>465,95</i>	<i>458,95</i>	<i>6,00</i>	<i>0,00</i>	<i>924,90</i>	<i>6,00</i>		
XVI	Kecamatan Sanden														
	1 Kamijoro	Sanden	Murtigading	184,14	184,14			144,14	40,00			184,14		Pd,Pd,Pol	Okt 2011
	Jumlah			184,14	184,14	0,00	0,00	144,14	40,00	0,00	0,00	184,14	0,00		
	2 Samas	Sanden	Srigading	70,54	70,54			32,14	38,40			70,54		Pd,Pol,Pol	Okt 2011
	3 Kamijoro	Sanden	Srigading	275,75	275,75			214,55	61,20			275,75		Pd,Pd,Pol	Okt 2011
	4 Embung Samas	Sanden	Srigading	35,50		35,50			35,50			35,50		Pol,Pol,Pol	Okt 2011
	5 Tadah Hujan	Sanden	Srigading	11,50	11,50				11,50					Pd,Pol,Pol	Des 2011
	Jumlah			393,29	357,79	35,50	0,00	246,69	146,60	0,00	0,00	393,29	0,00		
	6 Kamijoro	Sanden	Gadingharjo	141,21	132,21		9,00	104,21	28,00	9,00		132,21	9,00	Pd,Pd,Pol	Okt 2011
	7 Samas	Sanden	Gadingharjo	2,20	2,20				2,20			2,20		Pd,Pol,Pol	Okt 2011
	Jumlah			143,41	134,41	0,00	9,00	104,21	30,20	9,00	0,00	134,41	9,00		
	8 Kamijoro	Sanden	Gadingsari	263,31	213,31	40,00	10,00	177,31	76,00	10,00		243,31	20,00	Pd,Pd,Pol	Okt 2011
	9 Tadah Hujan	Sanden	Gadingsari	29,33	19,33			15,33	14,00			29,33		Pd,Pd,Pol	Okt 2011
	10 Embung Samas	Sanden	Gadingsari	34,00		34,00			34,00			34,00		Pol,Pol,Pol	Okt 2011
	Jumlah			326,64	232,64	84,00	10,00	192,64	124,00	10,00	0,00	306,64	20,00		
	<i>Jml Se Kecamatan</i>			<i>1.047,48</i>	<i>908,98</i>	<i>119,50</i>	<i>19,00</i>	<i>687,68</i>	<i>340,80</i>	<i>19,00</i>	<i>0,00</i>	<i>1.018,48</i>	<i>29,00</i>		
XVII	Kecamatan Srandakan														
	1 Kamijoro	Srandakan	Poncosari	388,45	354,67		33,78	354,67		33,78		354,67	33,78	Pd,Pd,Pol	Sept 2011
	Jumlah			388,45	354,67	0,00	33,78	354,67	0,00	33,78	0,00	354,67	33,78		

No	Nama Daerah Irigasi / Bendung	Lokasi		Luas Baku (Ha)	Masa Tanam I			Masa Tanam II			Masa Tanam III			Pola Tanam	Mulai Tanam
		Kecamatan	Desa		Padi (Ha)	Polowijo (Ha)	Tebu (Ha)	Padi (Ha)	Polowijo (Ha)	Tebu (Ha)	Padi (Ha)	Polowijo (Ha)	Tebu (Ha)		
1	2	3	4	5	6	7	8	9	10	11	12	13	14	15	16
2	Kamijoro	Srandakan	Trimurti	32,77	27,68		5,09	22,68	5,00	5,09		30,29	2,48	Pd, Pd, Pol	Okt 2011
	Jumlah			32,77	27,68	0,00	5,09	22,68	5,00	5,09	0,00	30,29	2,48		
	Jml Se Kecamatan			421,22	382,35	0,00	38,87	377,35	5,00	38,87	0,00	384,96	36,26		
	Jml Se Kab Bantul			15.392,09	13.724,26	711,26	956,57	12.429,94	1.913,26	1.048,89	0,00	14.383,46	1.008,63		


BUPATI BANTUL,

SRI SURYA WIDATI

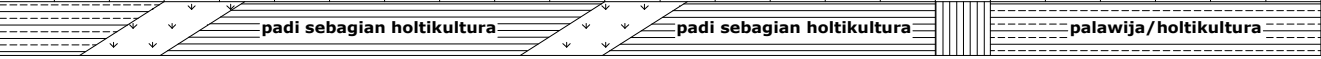
**PENJELASAN POLA TANAM MUSIM TANAM TAHUN 2011/2012
DI KABUPATEN BANTUL**

POLA I Padi,Padi,Palawija Star Tanam Oktober	OKTOBER		NOP		DES		JAN		FEB		MARET		APRIL		MEI		JUNI		JULI		AGUST		SEPT	
	I	II	I	II	I	II	I	II	I	II	I	II	I	II	I	II	I	II	I	II	I	II	I	II
																								

Padi	:	6.379,62	Ha	Padi	:	5.491,19	Ha	Padi	:	0,00	Ha
Palawija	:	622,63	Ha	Palawija	:	1.397,97	Ha	Palawija	:	6.952,30	Ha
Tebu	:	416,98	Ha	Tebu	:	530,07	Ha	Tebu	:	466,93	Ha

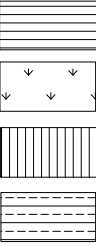
POLA II Padi,Padi,Palawija Star Tanam Nopember	NOP		DES		JAN		FEB		MARET		APRIL		MEI		JUNI		JULI		AGUST		SEPT		OKTO	
	I	II	I	II	I	II	I	II	I	II	I	II	I	II	I	II	I	II	I	II	I	II	I	II
																								

Padi	:	6.694,93	Ha	Padi	:	6.360,84	Ha	Padi	:	0,00	Ha
Palawija	:	84,43	Ha	Palawija	:	441,09	Ha	Palawija	:	6.777,25	Ha
Tebu	:	484,48	Ha	Tebu	:	461,91	Ha	Tebu	:	486,59	Ha

POLA III Padi,Padi,Palawija Star Tanam Desember	NOP		DES		JAN		FEB		MARET		APRIL		MEI		JUNI		JULI		AGUST		SEPT		OKTO	
	I	II	I	II	I	II	I	II	I	II	I	II	I	II	I	II	I	II	I	II	I	II	I	II
																								

Padi	:	649,71	Ha	Padi	:	577,91	Ha	Padi	:	0	Ha
Palawija	:	4,20	Ha	Palawija	:	74,20	Ha	Palawija	:	653,91	Ha
Tebu	:	55,11	Ha	Tebu	:	56,91	Ha	Tebu	:	55,11	Ha

KETERANGAN :



: Tanaman padi sebagian holtikutura

: Waktu pembenihan

: Selang waktu tidak ada tanaman padi/palawija/pengeringan

: Tanaman palawija/ holtikultura

BUPATI BANTUL,

SRI SURYA WIDATI