



ꦏꦭꦸꦫꦲꦤ꧀ꦒꦢꦶꦁꦱꦂꦶ
PEMERINTAH
KALURAHAN GADING SARI



RPJMKAL

KALURAHAN GADING SARI

2022-2028





**PERATURAN KALURAHAN GADINGSARI
NOMOR 1 TAHUN 2023
RENCANA PEMBANGUNAN JANGKA MENENGAH
KALURAHAN GADINGSARI TAHUN 2022-2028**

**KALURAHAN GADINGSARI
KAPANEWON SANDEN KABUPATEN BANTUL
TAHUN 2023**



SALINAN

LURAH GADINGSARI
KAPANEWON SANDEN KABUPATEN BANTUL
RANCANGAN PERATURAN KALURAHAN GADINGSARI
NOMOR 1 TAHUN 2023
TENTANG
RENCANA PEMBANGUNAN JANGKA MENENGAH KALURAHAN
TAHUN 2022-2028
DENGAN RAHMAT TUHAN YANG MAHA ESA
LURAH GADINGSARI,

- Menimbang : a. bahwa untuk melaksanakan ketentuan Pasal 79 Undang-undang Nomor 6 Tahun Tentang Desa, Pemerintah Kalurahan wajib menyusun Rencana Pembangunan Jangka Menengah Kalurahan untuk 6 tahun sesuai Visi dan Misi Lurah dan kewenangan kalurahan yang mengacu pada dokumen perencanaan pembangunan kabupaten yang ditetapkan dengan peraturan kalurahan;
- b. bahwa untuk melaksanakan ketentuan Pasal 22 ayat (5) Peraturan Menteri Desa, Pembangunan Daerah Tertinggal, dan Transmigrasi Republik Indonesia Nomor 21 Tahun 2020 tentang Pedoman Umum Pembangunan Desa dan Pemberdayaan Masyarakat Desa, maka perlu menetapkan Peraturan Kalurahan Gadingsari tentang Rencana Pembangunan Jangka Menengah Kalurahan Tahun 2022-2028;
- c. Bahwa berdasarkan pertimbangan sebagaimana dimaksud dalam huruf a dan b, perlu menetapkan Peraturan Kalurahan Gadingsari tentang Rencana Pembangunan Jangka Menengah Kalurahan Tahun 2023-2028.

Mengingat : 1. Undang-Undang Nomor 15 Tahun 1950 tentang Pembentukan Daerah-Daerah Kabupaten Dalam

- Lingkungan Daerah Istimewa Jogjakarta (Berita Negara Republik Indonesia Tahun 1950 Nomor 44); Undang-Undang Republik Indonesia Nomor 13 Tahun 2012 tentang Keistimewaan Daerah Istimewa Yogyakarta (Lembaran Negara Republik Indonesia Tahun 2012 Nomor 170, Tambahan Lembaran Negara Republik Indonesia Nomor 5339);
3. Undang-Undang Republik Indonesia Nomor 6 Tahun 2014 tentang Desa (Lembaran Negara Republik Indonesia Tahun 2014 Nomor 7, Tambahan Lembaran Negara Republik Indonesia Nomor 5495) sebagaimana telah diubah dengan Undang-Undang Nomor 11 Tahun 2020 tentang Cipta Kerja (Lembaran Negara Republik Indonesia Tahun 2020 Nomor 245, Tambahan Lembaran Negara Republik Indonesia Nomor 6573);
 4. Peraturan Pemerintah Nomor 43 Tahun 2014 tentang Peraturan Pelaksanaan Undang-Undang Nomor 6 Tahun 2014 tentang Desa (Lembaran Negara Republik Indonesia Tahun 2014 Nomor 123, Tambahan Lembaran Negara Republik Indonesia Nomor 5539) sebagaimana telah beberapa kali diubah terakhir dengan Peraturan Pemerintah Nomor 11 Tahun 2019 tentang Perubahan Kedua atas Peraturan Pelaksanaan Undang-Undang Nomor 6 Tahun 2014 tentang Desa (Lembaran Negara Republik Indonesia Tahun 2015 Nomor 157);
 5. Peraturan Pemerintah Nomor 60 Tahun 2014 tentang Dana Desa yang Bersumber dari Anggaran Pendapatan dan Belanja Negara (Lembaran Negara Republik Indonesia tahun 2014 Nomor 168, Tambahan Lembaran Negara Republik Indonesia Nomor 5558) sebagaimana telah diubah dengan Peraturan Pemerintah Nomor 22 Tahun 2015 tentang Peraturan Atas Peraturan Pemerintah Nomor 60 Tahun 2014 tentang Dana Desa yang Bersumber dari Anggaran Pendapatan dan Belanja Negara (Lembaran Negara Republik Indonesia Tahun 2015 Nomor 88,

Tambahan Lembaran Negara Republik Indonesia Nomor 5694);

6. Peraturan Menteri Dalam Negeri Republik Indonesia Nomor 111 Tahun 2014 tentang Pedoman Teknis Peraturan di Desa (Berita Negara Republik Indonesia Tahun 2014 Nomor 2091);
7. Peraturan Menteri Dalam Negeri Republik Indonesia Nomor 114 Tahun 2014 tentang Pedoman Pembangunan Desa (Berita Negara Republik Indonesia Tahun 2014 Nomor 2094);
8. Peraturan Menteri Dalam Negeri Republik Indonesia Nomor 110 Tahun 2016 tentang Badan Permusyawaratan Desa (Berita Negara Republik Indonesia Tahun 2017 Nomor 89);
9. Peraturan Menteri Dalam Negeri Republik Indonesia Nomor 20 Tahun 2018 tentang Pengelolaan Keuangan Desa (Berita Negara Republik Indonesia Tahun 2018 Nomor 611);
10. Peraturan Menteri Desa, Pembangunan Daerah Tertinggal, dan Transmigrasi Republik Indonesia Nomor 21 Tahun 2020 tentang Pedoman Umum Pembangunan Desa dan Pemberdayaan Masyarakat Desa (Berita Negara Republik Indonesia Tahun 2020 Nomor 1633);
11. Peraturan Gubernur Daerah Istimewa Yogyakarta Nomor 34 Tahun 2017 tentang Pemanfaatan Tanah Desa (Berita Daerah Daerah Istimewa Yogyakarta Tahun 2017 Nomor 35);
12. Peraturan Daerah Kabupaten Bantul Nomor 6 Tahun 2021 tentang Rencana Pembangunan Jangka Menengah Daerah Tahun 2021-2026 (Lembaran Daerah Kabupaten Bantul Tahun 2021 Nomor 6, Tambahan Lembaran Daerah Kabupaten Bantul Nomor 140);
13. Peraturan Daerah Kabupaten Bantul Nomor 8 Tahun 2020 tentang Badan Permusyawaratan Kalurahan (Lembaran Daerah Kabupaten Bantul Tahun 2020 Nomor 8, Tambahan Lembaran Daerah Kabupaten

Bantul Nomor 131);

14. Peraturan Bupati Bantul Nomor 59 Tahun 2022 tentang Pengelolaan Keuangan Kalurahan (Berita Daerah Kabupaten Bantul Tahun 2022 Nomor 59);
15. Peraturan Bupati Bantul Nomor 87 Tahun 2020 tentang Pedoman Teknis Penyusunan Produk Hukum Kalurahan (Berita Daerah Kabupaten Bantul Tahun 2020 Nomor 87);
16. Peraturan Bupati Bantul Nomor 60 Tahun 2022 tentang Tata Cara Pelaksanaan Kegiatan Pengadaan Barang/Jasa di Kalurahan (Berita Daerah Kabupaten Bantul Tahun 2022 Nomor 60);
17. Peraturan Kalurahan Gading Sari Nomor 7 Tahun 2020 tentang Kewenangan Kalurahan (Lembaran Kalurahan Gading Sari Tahun 2020 Nomor 7).

Dengan Persetujuan Bersama

BADAN PERMUSYAWARATAN KALURAHAN GADING SARI

dan

LURAH GADING SARI

MEMUTUSKAN

Menetapkan : PERATURAN KALURAHAN GADING SARI TENTANG
RENCANA PEMBANGUNAN JANGKA MENENGAH
KALURAHAN 2022-2028

BAB I

KETENTUAN UMUM

Pasal 1

Dalam Peraturan kalurahan ini yang dimaksud dengan:

1. Kalurahan adalah sebutan desa di wilayah Daerah Istimewa Yogyakarta yang merupakan kesatuan masyarakat hukum yang terdiri atas gabungan beberapa pedukuhan yang mempunyai batas-batas wilayah tertentu dan harta kekayaan sendiri berkedudukan langsung dibawah Kapanewon;
2. Pemerintahan Kalurahan adalah Pemerintahan Kalurahan Gading Sari, yaitu penyelenggaraan urusan pemerintahan dan kepentingan masyarakat setempat dalam sistem pemerintahan Negara Kesatuan Republik Indonesia

3. Pemerintah Kalurahan adalah Lurah atau yang disebut dengan nama lain dibantu dengan Pamong Kalurahan sebagai unsur penyelenggara Pemerintahan kalurahan;
4. Rencana Pembangunan Jangka Menengah Kalurahan, selanjutnya disebut RPJMKal adalah Rencana Kegiatan Pembangunan Kalurahan untuk jangka waktu 6 (enam) tahun;
5. Rencana Kerja Pemerintah Kalurahan selanjutnya disebut RKPKal adalah penjabaran dari RPJMKal untuk jangka waktu 1 (satu) tahun;
6. Lurah adalah pejabat pemerintah kalurahan di Kabupaten Bantul yang mempunyai wewenang, tugas dan kewajiban untuk menyelenggarakan rumah tangga kalurahannya dan melaksanakan tugas pemerintahan dari pemerintah pusat dan pemerintah daerah;
7. Badan Permusyawaratan Kalurahan yang selanjutnya disebut Bamuskal adalah Badan Permusyawaratan Kalurahan di wilayah Daerah Istimewa Yogyakarta yang merupakan lembaga yang melaksanakan fungsi pemerintahan yang anggotanya merupakan wakil dari penduduk Kalurahan berdasarkan keterwakilan wilayah dan ditetapkan secara demokratis;
8. Peraturan di Kalurahan adalah Peraturan yang meliputi Peraturan Kalurahan, Peraturan Bersama Lurah dan Peraturan Lurah;
9. Peraturan Kalurahan adalah peraturan perundang-undangan yang ditetapkan oleh Lurah setelah dibahas dan disepakati Bersama Badan Permusyawaratan Kalurahan;
10. Anggaran Pendapatan dan Belanja Kalurahan selanjutnya disebut APBKal adalah rencana keuangan tahunan Pemerintahan Kalurahan;
11. Pengundangan adalah penempatan Peraturan di kalurahan dalam Lembaran Kalurahan atau Berita Kalurahan;

BAB II

SISTEMATIKA RPJM KALURAHAN

Pasal 2

- (1) RPJMKal Tahun 2022-2028 disusun dengan sistematika sebagai berikut:

BAB I PENDAHULUAN

- A. Latar Belakang
- B. Maksud dan Tujuan
- C. Landasan Hukum
- D. Hubungan antar dokumen

BAB II GAMBARAN UMUM KONDISI KALURAHAN

A. Kondisi Umum Kalurahan

1. Sejarah Kalurahan
2. Demografi
3. Keadaan Sosial
4. Keadaan Ekonomi

B. Kondisi Pemerintahan Kalurahan

1. Pembagian Wilayah Kalurahan
2. Organisasi Pemerintahan Kalurahan

A. Potensi

B. Masalah

BAB IV VISI MISI PROGRAM DAN KEGIATAN

A. Visi dan Misi

1. Visi
2. Misi
3. Tujuan dan Sasaran

B. Arah Kebijakan Pembangunan Kalurahan

BAB V RENCANA KEGIATAN KALURAHAN

A. Bidang Penyelenggaraan Pemerintahan

B. Bidang Pelaksanaan Pembangunan

C. Bidang Pembinaan Kemasyarakatan

D. Bidang Pemberdayaan Masyarakat

E. Bidang Penanggulangan Bencana, Darurat, dan Mendesak

BAB V PENUTUP

LAMPIRAN

A. SK Tim Penyusun RPJMKal

B. Gambar Sketsa Desa

C. Gambar Bagan Kelembagaan

D. Gambar Kalender Musim

E. Daftar Usulan Pengkajian Potensi Pedukuhan

F. BA Pengkajian Keadaan Kalurahan (BA PKKal)

G. Dokumen Visi dan Misi Lurah

H. Dokumen Pokok-pokok Pikiran BPD

I. BA Musrenbang Kalurahan RPJMKal

J. BA Musyawarah Kalurahan RPJMKal

(2) Isi dan uraian RPJMKal Tahun 2022-2028 sebagaimana tercantum dalam Lampiran Peraturan Kalurahan ini.

Pasal 3

Untuk melaksanakan RPJMKal Tahun 2022-2028 disusun RKPKal setiap tahun yang ditetapkan dengan Peraturana Kalurahan.

BAB III

KETENTUAN PERALIHAN

Pasal 4

Dokumen perencanaan yang telah ditetapkan sebelumnya, harus disesuaikan dengan dokumen ini selambat-lambatnya 6 bulan setelah ditetapkan peraturan kalurahan ini.

BAB IV

KETENTUAN PENUTUP

Pasal 5

Peraturan Kalurahan ini mulai berlaku pada tanggal diundangkan. Agar setiap orang mengetahuinya, memerintahkan pengundangan Peraturan Kalurahan ini dengan penempatannya dalam Lembaran Kalurahan Gadingsari

Ditetapkan di : Gadingsari
Pada tanggal : 28 Februari 2023

LURAH GADINGSARI

ttd
WIDODO

Diundangkan di Gadingsari
pada tanggal 28 Februari 2023
CARIK

ttd
LINNA ASMIN

LEMBARAN KALURAHAN GADINGSARI TAHUN 2023 NO REG
PERATURAN KALURAHAN GADINGSARI KAPANEWON SANDEN
KABUPATEN BANTUL (1/GADINGSARI/2023)

Salinan sesuai dengan aslinya
An. Carik Gadingsari

Kepala Urusan Pangripta



Taufiqul Biri, S.E.

KESEPAKATAN BERSAMA

Pada hari ini Kamis tanggal dua, bulan Februari, tahun dua ribu dua puluh tiga, yang bertandatangan di bawah ini :

1.

Nama

: Wiyono, S.IP

Jabatan

: Ketua Bamuskal Gadingsari

Dalam hal ini bertindak untuk dan atas nama Badan Permusyawaratan Kalurahan Gadingsari, selanjutnya disebut PIHAK KESATU.
2.

Nama

: Widodo, S.P., M.Sc

Jabatan

: Lurah Gadingsari

Dalam hal ini bertindak untuk dan atas nama Pemerintah Kalurahan Gadingsari, selanjutnya disebut PIHAK KEDUA.


PIHAK KESATU dan PIHAK KEDUA menyepakati Rancangan Peraturan Kalurahan Gadingsari tentang :

Rencana Pembangunan Jangka Menengah Kalurahan Tahun 2022-2028 untuk ditetapkan menjadi Peraturan Kalurahan.

Demikian Kesepakatan Bersama ini dibuat untuk dipergunakan sebagaimana mestinya.

PIHAK KEDUA

Lurah Gadingsari



Widodo, S.P., M.Sc

PIHAK KESATU

Ketua Bamuskal Gadingsari



Wiyono, S.IP



PEMERINTAH KABUPATEN BANTUL
KAPANEWON SANDEN
BADAN PERMUSYAWARATAN KALURAHAN GADINGSARI

ꦏꦧꦸꦥꦠꦺꦤ꧀ꦧꦤ꧀ꦠꦸꦭꦏꦏꦥꦤꦺꦴꦤ꧀ꦱꦤꦺꦤ꧀ꦒꦢꦶꦁꦱꦂꦶ

Jl. Sorobayan – Poncosari, Sorobayan, Gading Sari, Sanden, Bantul, D.I.Yogyakarta 55763 email : bamuskal.gadingsari@gmail.com

BADAN PERMUSYAWARATAN KALURAHAN GADINGSARI KAPANEWON
SANDEN KABUPATEN BANTUL KEPUTUSAN BADAN PERMUSYAWARATAN
KALURAHAN GADINGSARI NOMOR 01 TAHUN 2023

TENTANG

PERSETUJUAN RANCANGAN PERATURAN KALURAHAN GADINGSARI
TENTANG RENCANA PEMBANGUNAN JANGKA MENENGAH KALURAHAN
TAHUN 2023-2028

DENGAN RAHMAT TUHAN YANG MAHA ESA
KETUA BADAN PERMUSYAWARATAN KALURAHAN GADINGSARI,

- Menimbang
- : a. bahwa untuk melaksanakan ketentuan Pasal 4 ayat (2) Peraturan Menteri Dalam Negeri Republik Indonesia Nomor 114 Tahun 2014 tentang Pedoman Pembangunan Desa, maka perlu menetapkan Peraturan Kalurahan Gading Sari tentang Rencana Pembangunan Jangka Menengah Kalurahan Tahun 2023-2028;
 - b. bahwa untuk melaksanakan ketentuan Pasal 22 ayat (5) Peraturan Menteri Desa, Pembangunan Daerah Tertinggal, dan Transmigrasi Republik Indonesia Nomor 21 Tahun 2020 tentang Pedoman Umum Pembangunan Desa dan Pemberdayaan Masyarakat Desa, maka perlu menetapkan Peraturan Kalurahan Gading Sari tentang Rencana Pembangunan Jangka Menengah Kalurahan Tahun 2023-2028;
 - c. Bahwa berdasarkan pertimbangan sebagaimana

dimaksud dalam huruf a dan b, perlu menetapkan Keputusan badan Permusyawaratan Kalurahan Gading Sari tentang Persetujuan Rancangan Peraturan Kalurahan Gading Sari tentang Rencana Pembangunan Jangka Menengah Kalurahan Tahun 2023-2028.

Mengingat 1. Undang-Undang Republik Indonesia Nomor 13 Tahun 2012

tentang Keistimewaan Daerah Istimewa Yogyakarta

(Lembaran Negara Republik Indonesia Tahun 2012 Nomor 170, Tambahan Lembaran Negara Republik Indonesia Nomor 5339);

2. Undang-Undang Republik Indonesia Nomor 6 Tahun 2014 tentang Desa (Lembaran Negara Republik Indonesia Tahun 2014 Nomor 7, Tambahan Lembaran Negara Republik Indonesia Nomor 5495) sebagaimana telah diubah dengan Undang-Undang Nomor 11 Tahun 2020 tentang Cipta Kerja (Lembaran Negara Republik Indonesia Tahun 2020 Nomor 245, Tambahan Lembaran Negara Republik Indonesia Nomor 6573);

3. Peraturan Pemerintah Nomor 43 Tahun 2014 tentang Peraturan Pelaksanaan Undang-Undang Nomor 6 Tahun 2014 tentang Desa (Lembaran Negara Republik Indonesia Tahun 2014 Nomor 123, Tambahan Lembaran Negara Republik Indonesia Nomor 5539) sebagaimana telah beberapa kali diubah terakhir dengan Peraturan Pemerintah Nomor 11 Tahun 2019 tentang Perubahan Kedua atas Peraturan Pelaksanaan Undang-Undang Nomor 6 Tahun 2014 tentang Desa (Lembaran Negara Republik Indonesia Tahun 2015 Nomor 157);

4. Peraturan Pemerintah Nomor 60 Tahun 2014 tentang Dana Desa yang Bersumber dari Anggaran Pendapatan dan Belanja Negara (Lembaran Negara Republik Indonesia tahun 2014 Nomor 168, Tambahan Lembaran Negara Republik Indonesia Nomor 5558) sebagaimana telah diubah dengan Peraturan Pemerintah Nomor 22 Tahun 2015 tentang Peraturan Atas Peraturan Pemerintah Nomor 60 Tahun 2014

tentang Dana Desa yang Bersumber dari Anggaran Pendapatan dan Belanja Negara (Lembaran Negara Republik Indonesia Tahun 2015 Nomor 88, Tambahan Lembaran Negara Republik Indonesia Nomor 5694);

5. Peraturan Menteri Dalam Negeri Republik Indonesia Nomor 111 Tahun 2014 tentang Pedoman Teknis Peraturan di Desa (Berita Negara Republik Indonesia Tahun 2014 Nomor 2091);
6. Peraturan Menteri Dalam Negeri Republik Indonesia Nomor 114 Tahun 2014 tentang Pedoman Pembangunan Desa (Berita Negara Republik Indonesia Tahun 2014 Nomor 2094);
7. Peraturan Menteri Desa, Pembangunan Daerah Tertinggal, dan Transmigrasi Republik Indonesia Nomor 1 Tahun 2015 tentang Pedoman Kewenangan Berdasarkan Hak Asal Usul dan Kewenangan Lokal Berskala Desa (Berita Negara Republik Indonesia Tahun 2015 Nomor 158);
8. Peraturan Menteri Dalam Negeri Republik Indonesia Nomor 110 Tahun 2016 tentang Badan Permusyawaratan Desa (Berita Negara Republik Indonesia Tahun 2017 Nomor 89);
9. Peraturan Menteri Dalam Negeri Republik Indonesia Nomor 20 Tahun 2018 tentang Pengelolaan Keuangan Desa (Berita Negara Republik Indonesia Tahun 2018 Nomor 611);
10. Peraturan Menteri Desa, Pembangunan Daerah Tertinggal, dan Transmigrasi Republik Indonesia Nomor 21 Tahun 2020 tentang Pedoman Umum Pembangunan Desa dan Pemberdayaan Masyarakat Desa (Berita Negara Republik Indonesia Tahun 2020 Nomor 1633);
11. Peraturan Gubernur Daerah Istimewa Yogyakarta Nomor 34 Tahun 2017 tentang Pemanfaatan Tanah Desa (Berita Daerah Daerah Istimewa Yogyakarta Tahun 2017 Nomor 35);
12. Peraturan Daerah Kabupaten Bantul Nomor 6 Tahun 2021 tentang Rencana Pembangunan Jangka

Menengah Daerah Tahun 2021-2026 (Lembaran Daerah Kabupaten Bantul Tahun 2021 Nomor 6, Tambahan Lembaran Daerah Kabupaten Bantul Nomor 140);

13. Peraturan Daerah Kabupaten Bantul Nomor 8 Tahun 2020 tentang Badan Permusyawaratan Kalurahan (Lembaran Daerah Kabupaten Bantul Tahun 2020 Nomor 8, Tambahan Lembaran Daerah Kabupaten Bantul Nomor 131);
14. Peraturan Bupati Bantul Nomor 59 Tahun 2022 tentang Pengelolaan Keuangan Kalurahan (Berita Daerah Kabupaten Bantul Tahun 2022 Nomor 59);
15. Peraturan Bupati Bantul Nomor 87 Tahun 2020 tentang Pedoman Teknis Penyusunan Produk Hukum Kalurahan (Berita Daerah Kabupaten Bantul Tahun 2020 Nomor 87);
16. Peraturan Bupati Bantul Nomor 05 Tahun 2020 tentang Tata Cara Pengadaan Barang/Jasa di Kalurahan (Berita Daerah Kabupaten Bantul Tahun 2020 Nomor 05);
17. Peraturan Bupati Bantul Nomor 60 Tahun 2022 tentang Tata Cara Pelaksanaan Kegiatan Pengadaan Barang/Jasa di Kalurahan (Berita Daerah Kabupaten Bantul Tahun 2022 Nomor 60);
18. Peraturan Kalurahan Gading Sari Nomor 7 Tahun 2020 tentang Kewenangan Kalurahan (Lembaran Kalurahan Gading Sari Tahun 2020 Nomor 7).

MEMUTUSKAN :

Menetapkan : PERSETUJUAN RANCANGAN PERATURAN KALURAHAN GADING SARI TENTANG RENCANA PEMBANGUNAN JANGKA MENENGAH KALURAHAN 2023-2028 MENJADI PERATURAN KALURAHAN

KESATU : Menyetujui Rancangan Peraturan Kalurahan Gading Sari tentang Rencana Pembangunan Jangka Menengah Kalurahan Tahun 2023-2028 menjadi Peraturan Kalurahan.

KEDUA : Keputusan Badan Permusyawaratan Kalurahan ini mulai berlaku pada tanggal ditetapkannya.

Ditetapkan di Gadingsari
pada tanggal, 02 Februari 2023

WIYONO

The image shows a circular official stamp in purple ink. The text inside the stamp reads "KABUPATEN BANTUL" at the top, "KAPANEWU SANDEN" at the bottom, and "KABUPATEN BANTUL" on the left side. In the center, it says "Ketua Bamuskal Gadingsari". Overlaid on the stamp is a handwritten signature in black ink. Below the signature, the name "Wiyono, S.IP" is printed.

Salinan Keputusan Bamuskal ini disampaikan kepada Yth. :

1. Bupati Bantul;
2. Kepala Bagian Hukum Setda Kab. Bantul;
3. Kepala Dinas Pemberdayaan Masyarakat dan Kalurahan Kab. Bantul;
4. Panewu Sanden;
5. Lurah Gadingsari;

Untuk diketahui dan atau dipergunakan sebagaimana mestinya.

BERITA ACARA

004/2023

MUSYAWARAH KALURAHAN

RENCANA PEMBANGUNAN JANGKA MENENGAH KALURAHAN
KALURAHAN GADINGSARI

Berkaitan dengan pelaksanaan kegiatan Musyawarah Kalurahan Rencana Pembangunan Jangka Menengah Kalurahan (RPJMKal) Kalurahan Gadingsari di Kalurahan Gadingsari, Kapanewon Sanden, Kabupaten Bantul, Provinsi Daerah Istimewa Yogyakarta pada :

Hari dan Tanggal : Sabtu , 28 Januari 2023
Jam : 19.30 WIB - selesai
Tempat : Ruang Rapat Lt.2 Kalurahan Gadingsari

telah diadakan kegiatan Musyawarah Kalurahan Gadingsari yang telah dihadiri oleh wakil-wakil kelompok, dusun dan tokoh masyarakat, serta unsur lain yang terkait Kalurahan sebagaimana tercantum dalam daftar hadir terlampir.

Materi yang dibahas, serta yang bertindak selaku unsur pimpinan rapat dan narasumber dalam membahas kegiatan Musrenbangkal RPJMKal Kalurahan Gadingsari adalah :

A. Materi

- 1. Pembahasan Rancangan RPJM Kalurahan Gadingsari;
- 2. Penetapan Rancangan RPJM mmelalui BA Musyawarah Kalurahan
- 3. Pengesahan Dokumen RPJM Kalurahan

B. Pimpinan Musyawarah dan Narasumber

Pimpinan musyawarah	: Wiyono , S.Ip	dari Bamuskal
Notulen	: Amirudinnuricsan	dari Bamuskal
Narasumber	: 1. Subiyanto	dari Kapanewon
	2. Widodo, S.P., M.Sc	dari Lurah
Unsur Peserta	: 1. Sunardi, S.Pd	dari LPMK
	2. Dra. Nunuk Nurjanah F	dari PKK
	3. Kapindo	dari Karang Taruna


Setelah melakukan pembahasan dan diskusi selanjut seluruh peserta musyawarah Muskal RPJMKal Gadingsari Menyepakati beberapa hal yag berketetapan menjadi kesepakatan akhir dari Musyawarah Kalurahan Gadingsari Prnyusunan RPJM Kalurahan Gadingsari yaitu :

- 1. Menyepakati Rancangan RPJM Kalurahan Gadingsari Tahun 2022
- 2. Menetapkan Rancangan RPJM Kalurahan Gadingsari Tahun 2022
- 3. Mengesahkan Dokumen RPJM Kalurahan Gadingsari Tahun 2022

Keputusan diambil secara musyawarah mufakat / aklamasi dan pemungutan suara / voting


Demikian Berita Acara ini dibuat dan disahkan dengan penuh tanggungjawab agar dapat dipergunakan sebagaimana mestinya


Gadingsari, 28 Januari 2023



Ketua Bamuskal


Wiyono, S.IP





Lurah Gadingsari

Widodo, S.P.,M.Sc.



UNSUR MASYARAKAT

No	Nama	Unsur	Tanda Tangan	
1	WIDODO, S.P., M.Sc	Wakil Masyarakat	1	
2	WIYONO, S.IP	Ketua Bamuskal	2	
3	DWI SUHENU	Wakil Ketua Bamuskal	3	
4	AMIRRUDINNURICHSAN, SE	Sekretaris Bamuskal		
5	SURONO	Anggota Bamuskal	5	
6	SULAMI, SE, M.Acc	Anggota Bamuskal	6	
7	SUJADI, S.Pd	Anggota Bamuskal	7	
8	SUPRIYANTO	Anggota Bamuskal	8	
9	Sanandi, Spd.		9	
10	SUBIYANTO		10	

BERITA ACARA
004/2023

MUSYAWARAH PERENCANAAN PEMBANGUNAN
KALURAHAN RENCANA PEMBANGUNAN JANGKA MENENGAH
KALURAHAN KALURAHAN GADINGSARI TAHUN 2022-2028

Berkaitan dengan pelaksanaan kegiatan Musyawarah Kalurahan Rencana Pembangunan Jangka Menengah Kalurahan (RPJMKal) Kalurahan Gadingsari di Kalurahan Gadingsari, Kapanewon Sanden, Kabupaten Bantul, Provinsi Daerah Istimewa Yogyakarta pada :

Hari dan Tanggal : JUMAT , 20 Januari 2023
Jam : 13.00 WIB - selesai
Tempat : Ruang Rapat Lt.2 Kalurahan Gadingsari

telah diadakan kegiatan Musyawarah Perencanaan Pembangunan Kalurahan Gadingsari RPJMKal yang telah dihadiri oleh wakil-wakil kelompok, dusun dan tokoh masyarakat, serta unsur lain yang terkait Kalurahan sebagaimana tercantum dalam daftar hadir terlampir.

Materi yang dibahas, serta yang bertindak selaku unsur pimpinan rapat dan narasumber dalam membahas kegiatan Musrenbangkal RPJMKal Kalurahan Gadingsari adalah :

C. Materi

- 1. Visi dan Misi Lurah ;
- 2. Poko Pikiran Bamuskal
- 3. Program Kegiatan Pembangunan Kalurahan yang diusulkan Masyarakat
- 4. Prioritas Program dan / atau kegiatan Pembangunan Kalurahan yang direkomendasikan SID
- 5. Rancangan Pembangunan Kalurahan

D. Pimpinan Musyawarah dan Narasumber

Pimpinan musyawarah	: Widodo, S.P.,M.Sc	dari Lurah
Notulen	: Tafdhilul Biri,SE	dari Pamong
Narasumber	: 1. Samet	dari Kabupaten
	2. Subiyanto S.IP M.Ap	dari Kapanewon
Unsur Peserta	: 1. Sunardi, S.Pd	dari LPMK
	2. Sartono	dari Padukuhan
	3. Kapindo	dari Karang Taruna


Setelah melakukan pembahasan dan diskusi selanjut seluruh peserta Musyawarah Perencanaan Pembangunan Kalurahan Gadingsari RPJMKal Menyepakati beberapa hal yag berketetapan menjadi kesepakatan akhir Musyawarah Perencanaan Pembangunan Kalurahan Gadingsari RPJMKal yaitu :


- 1. Menyampaian Visi dan Misi Lurah
- 2. Menetapkan pokok-pokok pikiran Bamuskal
- 3. Penyampaian Program Kegiatan RPJMKal Kalurahan Gadingsari Tahun 2022
- 4. Program Kegiatan Pembangunan Kalurahan yang diusulkan Masyarakat
- 5. Penyusunan Prioritas Program dan / atau kegiatan Pembangunan Kalurahan yang direkomendasikan SID
- 6. Menetapkan Rancangan Pembangunan RPJMKal Kalurahan Tahun 2022-2028


Keputusan diambil secara musyawarah mufakat / aklamasi dan pemungutan suara / voting

Demikian Berita Acara ini dibuat ddan disahkan dngan penuh tanggungjawab agar dapat dipergunakan sebagaimana mestinya

Gadingsari, 28 Januari 2023



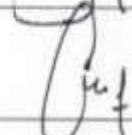
Ketua Bamuskal

Wiyono, S.IP



Lurah Gadingsari

Widodo, S.P.,M.Sc.



UNSUR MASYARAKAT

No	Nama	Alamat	Tanda Tangan
1	Tafdhilul Biri,SE	Sorobayan	
2	Yajid Erwanto	Nanggulan	
3	Saifudin	Wonoroto	
4	Fajar Santosa	Demangan	
5	Dra. Nuinuk Nurjanah F	Wonorejo II	

KATA PENGANTAR

Dengan ungkapan Alhamdulillah kami panjatkan ke hadirat Allah SWT. yang telah memberikan rahmat dan hidayah-Nya sehingga kami dapat menyelesaikan penyusunan dokumen Rencana Pembangunan Jangka Menengah Kalurahan (RPJM Kalurahan) Tahun 2022-2028 dengan baik. Dokumen Rencana Pembangunan Jangka Menengah Kalurahan (RPJM Kalurahan) ini memuat visi dan misi Lurah, arah kebijakan

Pembangunan Kalurahan, serta disusun berdasarkan usulan dari masing-masing padukuhan di Kalurahan Gadingsari, Kapanewon Sanden, Kabupaten Bantul .

RPJM Kalurahan disusun untuk memenuhi ketentuan Peraturan Menteri Desa, Pembangunan Daerah Tertinggal, dan Transmigrasi Nomor 21 Tahun 2020 tentang Pedoman Umum Pembangunan dan Pemberdayaan Masyarakat Desa dan Peraturan Menteri Dalam Negeri Nomor 114 Tahun 2014 tentang Pedoman Pembangunan Desa. RPJMKal ini berisi visi dan misi Lurah, sebagai cerminan harapan yang ingin dicapai bersama seluruh unsur masyarakat kalurahan.

Adapun ruang lingkup kegiatan RPJM Kalurahan pada prinsipnya mengarah pada upaya pencapaian program nasional pembangunan berkelanjutan (SDGs) yang meliputi aspek Pendidikan, Kesehatan dan Ekonomi, termasuk didalamnya pembangunan prasarana dan sarana

ekonomi. Masyarakat diberi kebebasan untuk mengajukan usulan apapun (Open Menu). Artinya masyarakat dapat mengusulkan apa saja yang sesuai dengan kebutuhan di tiap-tiap Padukuhan.

Usulan kegiatan yang dapat didanai dalam RPJM Kalurahan ini dapat diklasifikasikan atas 5 bidang kegiatan meliputi:

- (1). Bidang Penyelenggaraan Pemerintahan,
- (2). Bidang Pelaksanaan Pembangunan,
- (3). Bidang Pembinaan Kemasyarakatan,
- (4). Bidang Pemberdayaan Masyarakat dan
- (5). Bidang Penanggulangan Bencana, Keadaan Mendesak dan Darurat Lainnya.

Prasarana dan sarana yang dipilih hendaknya mendukung peningkatan kesejahteraan sosial (kesehatan masyarakat dan pendidikan masyarakat) maupun pengembangan ekonomi baik dalam lingkup Kalurahan sampai pada lingkup yang lebih luas dan benar-benar sangat dibutuhkan oleh masyarakat, diyakini dapat mendukung

peningkatan kualitas dan peningkatan kapasitas masyarakat, serta memperhitungkan aspek keberlanjutan. Disamping itu sebagai arah pelaksanaan pembangunan Kalurahan, dokumen Rencana Pembangunan Jangka Menengah Kalurahan (RPJM Kalurahan) ini dapat juga dipergunakan sebagai alat dan sarana kontrol bagi pelaksanaan pembangunan yang

ada di Kalurahan Gadingsari.

Kami menyadari bahwa dokumen Rencana Pembangunan Jangka Menengah Kalurahan (RPJM Kalurahan) ini masih banyak sekali kekurangannya. Oleh karena itu, masukan dari semua pihak sangat kami harapkan demi kebaikan bersama. Tidak lupa, kami sampaikan terima kasih kepada rekan-rekan yang telah memberi banyak masukan dalam proses penulisan dokumen Rencana Pembangunan Jangka Menengah Kalurahan (RPJM Kalurahan) ini. Ucapan terima kasih juga kami sampaikan kepada semua pihak yang membantu dalam proses penyusunan sehingga kami dapat menyelesaikan dokumen Rencana Pembangunan Jangka Menengah Kalurahan (RPJM Kalurahan).

Akhirnya, kami berharap mudah-mudahan dokumen Rencana Pembangunan Jangka Menengah Kalurahan (RPJM Kalurahan) ini dapat bermanfaat serta dapat memenuhi harapan kita semua.

Gadingsari , 28 Februari 2023

Lurah Gadingsari
Widodo, S.P., M.Sc.



BAB I. PENDAHULUAN

1. Latar belakang

Penyelenggaraan pemerintahan dan pelaksanaan pembangunan Kalurahan, pembinaan kemasyarakatan dan pemberdayaan masyarakat Kalurahan sebagai upaya peningkatan kualitas hidup dan kehidupan yang sebesar-besarnya untuk kesejahteraan masyarakat Kalurahan, yang dilaksanakan secara berkelanjutan dengan didasarkan pada Pancasila, Undang-Undang Dasar Negara Republik Indonesia 1945, Negara Kesatuan Republik Indonesia, dan Bhinneka Tunggal Ika.

Sejalan dengan perkembangan demokrasi dan keterbukaan masyarakat di era otonomi Kalurahan seperti sekarang ini sesungguhnya telah memiliki akses politik yang makin kuat dalam Penyelenggaraan Pemerintahan dan Pembangunan Kalurahan. Sesuai dengan Undang-Undang Nomor 6 Tahun 2014 tentang Desa, dimana menyebutkan Desa dan Desa adat atau yang disebut dengan nama lain, selanjutnya disebut Desa adalah kesatuan masyarakat hukum yang memiliki batas wilayah yang berwenang untuk mengatur dan mengurus pemerintahan, kepentingan masyarakat setempat berdasarkan prakarsa masyarakat, hak asal usul, dan/atau hak tradisional yang diakui dan dihormati dalam system pemerintahan Negara Kesatuan Republik Indonesia, dimana Desa telah diberikan keleluasaan dan kebebasan serta kemandirian untuk mengurus dan mengatur kepentingan masyarakat berdasarkan prakarsa masyarakat, hak asal-usul dan adat istiadat setempat.

Dalam penyelenggaraan pemerintahan dan pelaksanaan pembangunan pembinaan kemasyarakatan dan pemberdayaan masyarakat Kalurahan berdasarkan pada azas :

- Rekognisi
- Subsidiaritas
- Keberagaman
- Kebersamaan
- Kegotongroyongan
- Kekeluargaan
- Musyawarah
- Demokrasi
- Kemandirian
- Partisipasi
- Kesetaraan
- Pemberdayaan
- Keberlanjutan

Berdasarkan landasan pemikiran dimaksud maka Kalurahan wajib mempunyai perencanaan yang matang dalam penyelenggaraan pemerintahan dan pembangunan yang dituangkan dalam Rencana Pembangunan Jangka Menengah Kalurahan (RPJM Kalurahan) dan merupakan perubahan pertama setelah ditetapkan Undang-Undang Nomor 6 Tahun 2014 Tentang Kalurahan dan Peraturan Pemerintah Nomor 43 Tahun 2014 tentang Peraturan Pelaksanaan Undang-Undang Nomor 6 Tahun 2014 tentang Kalurahan sebagaimana telah diubah beberapa kali terakhir dengan Peraturan Pemerintah Nomor 11 Tahun 2019.

Dalam penyusunan Perencanaan Pembangunan Kalurahan disusun secara berjangka yang meliputi :

- 1) Rencana Pembangunan Jangka Menengah Kalurahan (RPJM Kalurahan) untuk jangka waktu 6 (enam) tahun
- 2) Rencana Kerja Pembangunan Kalurahan (RKP Kalurahan) untuk jangka waktu 1 (satu) tahun.

Rencana Pembangunan Jangka Menengah Kalurahan (RPJM Kalurahan) ini merupakan pedoman bagi Pemerintah Kalurahan dalam menyusun Rencana Strategis Pemerintah Kalurahan (Renstra Pemkal) dan menjadi bahan pertimbangan bagi pemerintah Kalurahan dalam menyusun/menyesuaikan Rencana Pembangunan Kalurahan dalam rangka pencapaian sasaran pembangunan Nasional.

Untuk pelaksanaan lebih lanjut, Rencana Pembangunan Jangka Menengah Kalurahan (RPJM Kalurahan) akan dijabarkan ke dalam Rencana Kerja Pemerintah Kalurahan (RKP Kalurahan) yang akan menjadi pedoman bagi penyusunan Rancangan Anggaran Pendapatan dan Belanja Kalurahan (RAPB Kalurahan).

Rencana Pembangunan Jangka Menengah Kalurahan (RPJM Kalurahan) dan Rencana Kerja Pembangunan Kalurahan (RKP Kalurahan) ditetapkan dengan peraturan Kalurahan dan merupakan satu-satunya dokumen perencanaan di Kalurahan dimana dalam penyusunannya mengacu pada perencanaan pembangunan kabupaten/kota dan selanjutnya dijadikan sebagai sumber masukan dalam perencanaan pembangunan kabupaten/kota.

Berpijak dari hal hal tersebut maka diperlukan proses-proses perencanaan pembangunan utamanya di tingkat Kalurahan yang mengikutsertakan partisipasi langsung warga masyarakat. Sekaligus proses perencanaan pembangunan yang lebih regular dan formal

semacam musrenbangkal, maupun dalam proses perencanaan pembangunan seperti diatur dalam Undang-Undang atau peraturan-peraturan pemerintah yang lain. Rencana Pembangunan Jangka Menengah Kalurahan (RPJM Kalurahan) disusun untuk menjamin keterkaitan dan konsistensi antara perencanaan, penganggaran, pelaksanaan, Pemantauan dan pengawasan serta didasarkan pada:

- 1) Pemberdayaan yaitu upaya untuk mewujudkan kemampuan dan kemandirian masyarakat dalam kehidupan bermasyarakat, berbangsa dan bernegara.
- 2) Partisipatif yaitu keikutsertaan dan keterlibatan masyarakat secara aktif dalam proses pembangunan.
- 3) Berpihak pada masyarakat yaitu seluruh proses pembangunan di Kalurahan secara serius memberikan kesempatan yang seluas-luasnya bagi masyarakat khususnya masyarakat miskin.
- 4) Terbuka yaitu setiap proses tahapan perencanaan pembangunan dapat dilihat dan diketahui secara langsung oleh seluruh masyarakat Kalurahan.
- 5) Akuntabel yaitu setiap proses dan tahapan-tahapan kegiatan pembangunan dapat dipertanggungjawabkan dengan benar, baik pada pemerintah di Kalurahan maupun pada masyarakat.
- 6) Selektif yaitu semua masalah terseleksi dengan baik untuk mencapai hasil yang optimal.
- 7) Efisiensi dan efektif yaitu pelaksanaan perencanaan kegiatan sesuai dengan potensi sumber daya alam dan sumber daya manusia yang tersedia.
- 8) Keberlanjutan yaitu setiap proses dan tahapan kegiatan perencanaan harus berjalan secara berkelanjutan.
- 9) Cermat yaitu data yang diperoleh cukup obyektif, teliti, dapat dipercaya dan menampung aspirasi masyarakat.
- 10) Proses berulang yaitu pengkajian terhadap suatu masalah/hal dilakukan secara berulang sehingga mendapatkan hasil yang terbaik.
- 11) Penggalan informasi yaitu di dalam menemukan masalah dilakukan penggalan informasi melalui alat kajian keadaan Kalurahan dengan sumber informasi utama dari peserta musyawarah perencanaan.

Rencana Pembangunan Jangka Menengah Kalurahan (RPJM Kalurahan) Gadingsari tahun 2022 - 2027, yang ditetapkan dalam Peraturan Kalurahan adalah Dokumen Induk dari Perencanaan Pemerintahan dan Pembangunan Kalurahan memuat penjabaran Visi dan Misi, rencana penyelenggaraan pemerintahan, arah kebijakan

perencanaan pembangunan Kalurahan dengan memperhatikan arah kebijakan perencanaan pembangunan kabupaten/kota, arah kebijakan keuangan Kalurahan, pembinaan kemasyarakatan, pemberdayaan masyarakat Kalurahan, didasarkan pada kondisi dan potensi sumber daya manusia dan sumber daya alam yang ada, permasalahan yang terjadi di masyarakat, kebutuhan pembangunan Kalurahan dan Aspirasi masyarakat yang tumbuh dan berkembang di Kalurahan.

Perencanaan Pembangunan yang dibutuhkan Kalurahan khususnya Kalurahan Gadingsari sebagai instrumen atau acuan kegiatan yang akan dilaksanakan selain RPJM Kalurahan Gadingsari tahun 2023 – 2028 yang disusun oleh semua elemen masyarakat yang ada di Kalurahan Gadingsari atau yang mewakilinya serta semua pihak yang berkepentingan merupakan dokumen

perencanaan pembangunan enam tahun yang esensinya memuat program-program prioritas pembangunan sebagai komitmen dalam pemerintahan, pembangunan sesuai dengan visi dan misi yang telah ditetapkan adalah sebagai arah kebijakan dan program 2022 – 2027 dan kemudian dijabarkan ke dalam Rencana Kerja Pembangunan Kalurahan (RKP Kalurahan).

Selain sebagai petunjuk dan penentu arah kebijakan, dokumen ini juga digunakan untuk dasar penilaian kinerja Lurah Gadingsari dalam melaksanakan pemerintahan, pembangunan, pembinaan kemasyarakatan, pemberdayaan masyarakat selama masa jabatannya. Dokumen ini juga dapat digunakan sebagai tolak ukur keberhasilan Lurah Gadingsari dalam laporan pertanggungjawaban Lurah yang diserahkan kepada Bamuskal Gadingsari maupun masyarakat umum.

2. Maksud dan Tujuan

Dokumen RPJM Kalurahan Gadingsari Tahun 2023 – 2028 sebagai bahan dasar dan pedoman resmi bagi Pemerintah Kalurahan, Bamuskal, LPMK, PKK, Lembaga Kalurahan lainnya dan semua elemen masyarakat dan semua pihak yang berkepentingan dalam pembangunan Kalurahan. Selain itu, dokumen ini menjadi acuan penentuan pilihan-pilihan program kegiatan tahunan Kalurahan yang akan dibahas dalam rangkaian forum musyawarah perencanaan pembangunan secara berjenjang. Untuk itu isi dan substansinya mencakup indikasi rencana program kegiatan secara lintas sumber pembiayaan, baik dari ADD, BHP, BHR, DD, BKK dan PAD

Unit Anggaran dari jenjang di atasnya maupun dari semua pihak yang berkepentingan dengan pembangunan Kalurahan Gadingsari. Rencana Pembangunan Jangka Menengah Kalurahan Gadingsari tahun

2023 – 2028 disusun dengan maksud yaitu :

1. Menyediakan dasar dan pedoman resmi bagi seluruh jajaran aparatur pemerintah Kalurahan, BPKal, Lembaga-lembaga Kemasyarakatan, dan seluruh elemen masyarakat serta semua pihak yang berkepentingan dalam menentukan prioritas program dan kegiatan tahunan yang akan dibiayai dari APB Kalurahan dan anggaran dari jenjang unit pemerintahan di atasnya.
2. Menyediakan tolak ukur untuk mengukur dan melakukan evaluasi kinerja tahunan setiap unsur/bidang didalam pemerintahan Kalurahan, serta sebagai bahan bagi perencanaan dan penganggaran pembangunan Kalurahan tahunan.
3. Menjabarkan gambaran tentang kondisi Kalurahan sekarang dalam konstelasi kecamatan dan kabupaten. Sekaligus memahami arah dan tujuan yang ingin dicapai pada kurun waktu enam tahun dalam rangka mewujudkan visi dan misi Kalurahan. Memudahkan seluruh jajaran pemerintahan Kalurahan, BPKal dan lembaga-lembaga kemasyarakatan, elemen lain dan semua pihak yang berkepentingan dalam mencapai tujuan dengan menyusun program dan kegiatan secara terpadu, terarah dan terukur.
4. Memudahkan jajaran aparatur pemerintah Kalurahan, BPKal, Lembaga-lembaga Kemasyarakatan, seluruh elemen masyarakat serta semua pihak yang berkepentingan untuk memahami dan menilai arah kebijakan dan program serta kegiatan pembangunan tahunan dalam kurun waktu enam tahun.
5. Sebagai masukan bagi RPJM unit pemerintahan yang lebih tinggi yaitu Kapanewon dan Kabupaten.

Berdasarkan pertimbangan tersebut, Rencana Pembangunan Jangka Menengah Kalurahan (RPJM Kalurahana) Gadingsari periode tahun 2023 – 2028 disusun dengan tujuan sebagai berikut :

1. Menyediakan dokumen strategis Desa mulai dari perumusan visi, misi, program strategis, strategi dan rencana tindakan yang akan dilaksanakan secara bersama-sama antara Pemerintah Desa, Organisasi Kemasyarakatan Desa, Masyarakat luas maupun berbagai pemeran pembangunan yang lain melalui kerjasama secara terpadu.
2. Memberikan pegangan dan indikator kinerja Pemerintah Desa Gadingsari dalam penyelenggaraan pemerintahan desa sebagaimana

tertuang dalam Peraturan Desa.

3. Memberikan gambaran prioritas permasalahan desa yang harus ditanggulangi dan potensi unggulan yang berpeluang untuk dikembangkan melalui serangkaian program.
4. Meyediakan dokumen usulan program strategis dan kegiatan-kegiatan yang dapat dilaksanakan sesuai dengan prioritas kebutuhan masyarakat dan diselaraskan dengan program prioritas pemerintah kabupaten.
5. Sebagai masukan bagi dinas instansi pemerintah dan berbagai pemeran pembangunan lain dalam rangka membangun kemitraan maupun investasi di Desa.
6. Mewujudkan perencanaan pembangunan Kalurahan sesuai dengan kebutuhan dan keadaan masyarakat.
7. Menciptakan rasa memiliki dan tanggungjawab masyarakat terhadap program pembangunan di Kalurahan.
8. Memelihara dan mengembangkan hasil-hasil pembangunan di Kalurahan.
9. Menumbuh kembangkan dan mendorong peran serta masyarakat dalam kegiatan pembangunan Kalurahan.

3. Dasar Hukum

Pemerintah Kalurahan dalam menyusun RPJMKal ini tentunya dengan aturan dan dasar yang diperoleh dari aturan yang telah diatur dari tingkat Nasional sampai kepada Daerah, diantaranya adalah:

- 1) Pasal 18 ayat (6) Undang-Undang Dasar Negara Republik Indonesia Tahun 1945).
- 2) Undang-Undang Nomor 15 Tahun 1950 tentang Pembentukan Daerah- Daerah Kabupaten dalam Lingkungan Daerah Istimewa Yogyakarta (Berita Negara Republik Indonesia Tahun 1950 Nomor 44).
- 3) Undang-Undang Nomor 6 Tahun 2014 tentang Desa (Lembaran Negara Republik Indonesia Tahun 2014 Nomor 7, Tambahan Lembaran Negara Republik Indonesia Nomor 5495).
- 4) Undang-Undang Nomor 23 Tahun 2014 tentang Pemerintahan Daerah (Lembaran Negara Republik Indonesia Tahun 2014 Nomor 244, Tambahan Lembaran Negara Nomor 5587) sebagaimana terakhir telah diubah dengan Undang-Undang Nomor 9 Tahun 2015 tentang Perubahan Kedua Atas Undang Undang Nomor 23 Tahun 2014 tentang Pemerintahan Daerah (Lembaran Negara Republik Indonesia Tahun 2015 Nomor 58, Tambahan Lembaran Negara Republik Indonesia Nomor 5679).

- 5) Peraturan Pemerintah Nomor 32 Tahun 1950 tentang Penetapan mulai berlakunya Undang-Undang Tahun 1950 Nomor 12, 13,14, dan 15 Dari Hal Pembentukan Daerah-daerah Kabupaten di Jawa Timur/Tengah/ Barat, dan Daerah Istimewa Yogyakarta (Berita Negara Republik Indonesia Tahun 1950 Nomor 59).
- 6) Peraturan Pemerintah Nomor 43 Tahun 2014 tentang Peraturan Pelaksanaan Undang-Undang Nomor 6 Tahun 2014 tentang Kalurahan (Lembaran Negara Republik Indonesia Tahun 2014 Nomor 123, Tambahan Lembaran Negara Republik Indonesia Nomor 5539) sebagaimana telah diubah dengan Peraturan Pemerintah Nomor 47 Tahun 2015 tentang Perubahan Atas Peraturan Pemerintah Nomor 43 Tahun 2014 tentang Peraturan Pelaksanaan Undang-Undang Nomor 6 Tahun 2014 tentang Kalurahan (Lembaran Negara Republik Indonesia Tahun 2015 Nomor 157, Tambahan Lembaran Negara Republik Indonesia Nomor 5717).
- 7) Peraturan Menteri Desa, Pembangunan Daerah Tertinggal, dan Transmigrasi Nomor 21 Tahun 2020 tentang Pedoman Umum Pembangunan dan Pemberdayaan Masyarakat Desa
- 8) Peraturan Menteri Dalam Negeri Republik Indonesia Nomor 114 Tahun 2014 tentang Pedoman Pembangunan Kalurahan (Berita Negara Republik Indonesia Tahun 2014 Nomor 2094).
- 9) Peraturan Gubernur Daerah Istimewa Yogyakarta Nomor 85 Tahun 2019 tentang Pengelolaan Dana Keistimewaan.
- 10) Peraturan Daerah Kabupaten Bantul Nomor 6 Tahun 2021 tentang Rencana Pembangunan Jangka Menengah Daerah Tahun 2021-2026 (Lembaran Daerah Kabupaten Bantul Tahun 2021 Nomor 6);
- 11) Peraturan Bupati Bantul Nomor 87 Tahun 2020 tentang Pedoman Teknis Penyusunan Peraturan Hukum Kalurahan (Berita Daerah Kabupaten Bantul Tahun 2020 Nomor 87);
- 12) Peraturan Daerah Kabupaten Bantul Nomor 9 Tahun 2019 tentang Penetapan Kalurahan (Lembaran Daerah Kabupaten Bantul Tahun 2019 Nomor 9);
- 13) Peraturan Bupati Kabupaten Bantul Nomor 59 Tahun 2022 tentang Pengelolaan Keuangan Kalurahan (Berita Daerah Kabupaten Bantul Tahun 2022 Nomor 59);
- 14) Peraturan Bupati Kabupaten Bantul Nomor 60 Tahun 2022 tentang Tata Cara Pelaksanaan Kegiatan Pengadaan Barang/Jasa di Kalurahan (Berita Daerah Kabupaten Bantul Tahun 2022 Nomor 60);
- 15) Peraturan Daerah Kabupaten Bantul Nomor 5 Tahun 2020 Pamong Kalurahan (Lembaran Daerah Kabupaten Bantul Tahun 2020 Nomor 05);

16)Peraturan Bupati Kabupaten Bantul Nomor 128 Tahun 2020 tentang Perubahan Atas Peraturan Bupati Kabupaten Bantul Nomor 134 Tahun 2019 tentang Pedoman Organisasi dan Tata Kerja Pamong Kalurahan (Berita Daerah Kabupaten Bantul Tahun 2020 Nomor 128)

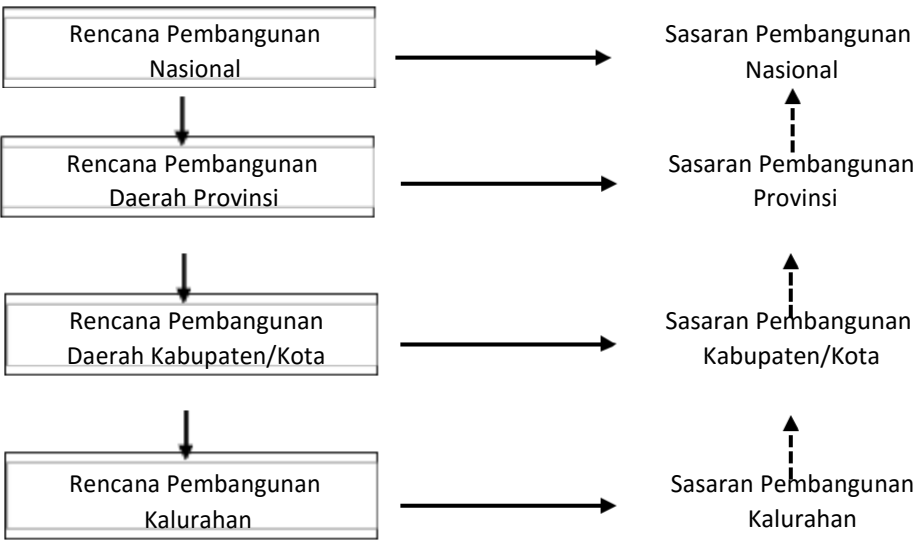
4. Hubungan Antar Dokumen

Mengacu kepada Peraturan Menteri Desa, Pembangunan Daerah Tertinggal, dan Transmigrasi Nomor 21 Tahun 2020 tentang Pedoman Umum Pembangunan dan Pemberdayaan Masyarakat Desa. RPJMKal memuat visi misi Lurah, arah kebijakan pembangunan Kalurahan, melaksanakan kegiatan dengan bidang penyelenggaraan pemerintahan, pembangunan, pembinaan kemasyarakatan, pemberdayaan dan penanggulan bencana, keadaan mendesak serta darurat. RPJMKal merupakan acuan dasar dalam menentukan arah kebijakan dan strategi pembangunan Kalurahan

yang pada intinya dengan arah kebijakan kalurahan, strategi pembangunan, pengggalian gagasan masyarakat, penyelarasan data masalah dan potensi, musyawarah kalurahan, musyawarah perencanaan pembangunan kalurahan dan dengan penyelarasan arah kebijakan pembangunan daerah.

Rencana Pembangunan Jangka Menengah Kalurahan Gadingsari tahun 2023-2028 merupakan bagian yang tidak terpisahkan dari perencanaan pembangunan daerah maupun nasional, sehingga dalam rangka penyusunan berpedoman pada Rencana Pembangunan Jangka Menengah Daerah (RPJMD) Kabupaten, Provinsi dan Nasional.

Adapun hubungan antar dokumen ini kami sajikan dalam gambar berikut :



Gambar 1. Hubungan Antar Dokumen

5. Sistematika Penulisan

Sistematika penyusunan Rencan Pembangunan Jangka Menengah Kalurahan Tahun 2023-2029 mengacu pada Peraturan Menteri Desa, Pembangunan Daerah Tertinggal, dan Transmigrasi Nomor 21 Tahun 2020 tentang Pedoman Umum Pembangunan dan Pemberdayaan Masyarakat Desa. Sistematikanya sebagai berikut :

BAB I : PENDAHULUAN

1.1 Latar Belakang

- a. penjelasan mengenai pengertian RPJMKal;
- b. penjelasan mengenai proses penyusunan RPJMKal;
- c. penjelasan mengenai mengapa perlunya disusun RPJMKal; d. penjelasan mengenai kedudukan RPJMKal; dan
- e. penjelasan mengenai keterkaitan antara dokumen RPJMKal dengan dokumen RKP Kalurahan dan DU RKP Kalurahan.

1.2 Maksud dan Tujuan

Penjelasan mengenai maksud dan tujuan penyusunan dokumen RPJMKal.

1.3 Dasar Hukum

Peraturan perundang-undangan yang menjadi landasan/dasar hukum tentang RPJMKal, mulai dari Undang-Undang, Peraturan Pemerintah, Peraturan Menteri, Peraturan Daerah, Peraturan Bupati maupun Peraturan Kalurahan yang memuat ketentuan secara langsung terkait dengan penyusunan RPJMKal.

1.4 Hubungan Antar Dokumen

Penjelasan mengenai hubungan RPJMKal dengan dokumen lain yang relevan beserta penjelasannya, antara lain hubungan dengan dokumen Rencana Pembangunan Jangka Menengah Nasional/Provinsi/Daerah, Rencana Tata Ruang Wilayah Nasional/Provinsi/Daerah.

1.5 Sistematika Penulisan

Penjelasan mengenai organisasi penyusunan dokumen RPJMKal terkait dengan pengaturan bab serta garis besar isi setiap bab di dalamnya.

BAB II GAMBARAN UMUM KONDISI KALURAHAN

1. Kondisi Kalurahan a. Sejarah Kalurahan

Desa Gadingsari merupakan salah satu dari 4 desa se-Kecamatan Sanden yang letaknya paling barat, memiliki wilayah pantai yang sekarang menjadi objek wisata dengan nama “Goa Cemara”. Panjang Pantai desa Gadingsari 2,5 km. Wilayah pantai berada di kawasan tanah SG (Sultan Ground) seluas 118 Ha. Dari 4 desa se-Kecamatan Sanden Kabupaten Bantul yaitu: Desa Gadingsari berada paling barat, Desa Murtigading dan Desa Gadingharjo berada di tengah-tengah tidak mempunyai kawasan pantai, Desa Srigading berada paling timur yang mempunyai kawasan pantai wisata dengan nama Pantai “Pengklik” .

Mengapa 4 Desa se-Kecamatan Sanden memiliki nama “Gading” semua? Konon ceritanya di pedukuhan Kradenan sebelah barat Pedukuhan Patihan wilayah Desa Gadingsari dipelihara seekor Liman besar ditambatkan di batu besar kelengkapan Punggawa Kraton Kasunanan Kartosuro yang mengungsi karena tidak setuju dengan Kolonial Belanda yang bekerja sama dengan Sunan Paku Buwono Kartosuro.

Batu dan Liman dipadukan menjadi Batuliman, sehingga Batu Liman dijadikan nama tempat pemakaman umum yang letaknya sebelah barat Pedukuhan Patihan.

Liman adalah gajah yang mempunyai sepasang Gading yang indah bernilai nominal tinggi. Selanjutnya dari 4 desa se-Kecamatan Sanden pada tahun 1946 melaksanakan gabungan yang sebelumnya merupakan Kelurahan Kelurahan Kring. Berawal dari sejarah Gajah tadi, dengan ada gabungan Kelurahan-Kelurahan Kring Gading maka tiap kelurahan mengambil nama Gading seperti Gadingsari, Murtigading, Srigading dan Gadingharjo.

Secara administratif Desa Gadingsari terdiri dari 18 pedukuhan dan 92 RT. Sebelum tahun 1946 wilayah Kalurahan Gadingsari terdiri dari 4 Kring Kelurahan Lama yaitu :

1. Kring Sedayu, terdiri dari:
 - a. Pedukuhan Dayu (Kalurahan Sedayu)
 - b. Pedukuhan Kentheng
 - c. Pedukuhan Ketalo
 - d. Pedukuhan Klathak
2. Kring Sokareja, terdiri dari :
 - a. Pedukuhan Soka (Kalurahan Sokarejo)
 - b. Pedukuhan Sorobayan
 - c. Pedukuhan Bongos I
 - d. Pedukuhan Bongos II

3. Kring Nomporejo, terdiri dari :

a. Pedukuhan Klagaran

b. Pedukuhan Tegesan

c. Pedukuhan Nampan

d. Pedukuhan Nangulan

e. Pedukuhan Demakan (Kalurahan Nomporejo)

f. Pedukuhan Wonorejo I

g. Pedukuhan Wonorejo II
4. Kring Rojoniten, terdiri dari :

a. Pedukuhan Patihan (Kalurahan Rojoniten)

b. Pedukuhan Noroto

c. Pedukuhan Demangan

Pada tahun 1948 Pemerintah Provinsi mengeluarkan maklumat yang berisi penggabungan bekas kalurahan lama yang ada di Provinsi DIY termasuk didalamnya kalurahan di Kabupaten Bantul. Berdasarkan intruksi dari Kabupaten Bantul ke Kapanewon untuk melaksanakan penggabungan 4 Kalurahan lama (Sedayu, Sokarejo, Nomporejo dan Rojoniten) yang berdiri pada tahun 1927 mulai pada tanggal 27 Desember 1946 diperintahkan untuk digabung menjadi satu kalurahan yaitu Kalurahan Gadingsari. Sampai dengan saat ini Kalurahan Gadingsari telah dipimpin oleh beberapa Lurah, yaitu:

Tabel. II.1 Lurah Gadingsari

NO	NAMA	JABATAN	TAHUN
1.	Muh Moehajid	Lurah	1945-1946
2.	Dharmo Wiharto	Lurah	1946-1982
3.	Sosro Wiharjo	Pj. Lurah	1982-1982
4.	Hadi Dwijono	Lurah	1982-1994
5.	Jawon	Pj. Lurah	1994-1995
6.	R. Wahyudiyanto	Lurah	1995-2004
7.	Ngadiran	Lurah	2005-2015
8.	Mulyadi, S.IP	Pj. Lurah	2015-2023
9.	Mashuri	Lurah	2023-2022
10.	Widodo,S.P.,M.Sc.	Lurah	2022-2027

Sumber data : SID Kalurahan Gadingsari

- b. Demografi Kalurahan

Kalurahan Gadingsari merupakan salah satu dari 4 (enam) Kalurahan di wilayah Kapanewon Sanden dengan luas wilayah 811,7430 Hektar dengan tingkat kepadatan penduduk mencapai 12.474 jiwa. Letak geografis Kalurahan Gadingsari berada di Kabupaten Bantul.

Kalurahan Gadingsari dapat digolongkan menjadi Kalurahan swadaya dikarenakan kondisi masyarakatnya yang bermata pencaharian bercocok tanam dan sebagian berdagang, juga beraneka ragam mata pencaharian digeluti oleh masyarakat Kalurahan Gadingsari. Terlepas dari hal tersebut Kalurahan Gadingsari memiliki lahan pantai yang menjadi obyek wisata maupun pertanian lahan pasir suatu perbedaan dengan Kalurahan swadaya yang lain, dikarenakan tingkat perkembangan wisata di Kalurahan Gadingsari yang bisa dibilang cukup pesat di bidang kuliner maupun jasa wisata lainnya keadaan penduduk kalurahan Gadingsari tiap tahun terus berubah berikut data keadaan penduduk kalurahan Gadingsri

1. Jumlah Penduduk Menurut Jenis Kelamin

Jumlah penduduk Kalurahan Gadingsari pada tahun 2023 tertcatat 10.117 jiwa terdiri dari laki-laki 4921 ,Perempuan 5196 dengan jumlah kepala keluarga 3516 yang tersebar dalam 18 pedukuhan dengan jumlah RT sebanyak 92. Jumlah penduduk menurut jenis kelamin di Kalurahan Gadingsari lebih banyak kaum perempuan dengan selisih yang tidak begitu signifikan hal ini dapat mendorong kaum perempuan dalam emansipasi sehingga sering dijumpai banyak kaum perempuan yang bekerja di wilayah Kalurahan Gadingsari

Tabel II.2. Jumlah Penduduk Kalurahan Gadingsari Tahun 2023

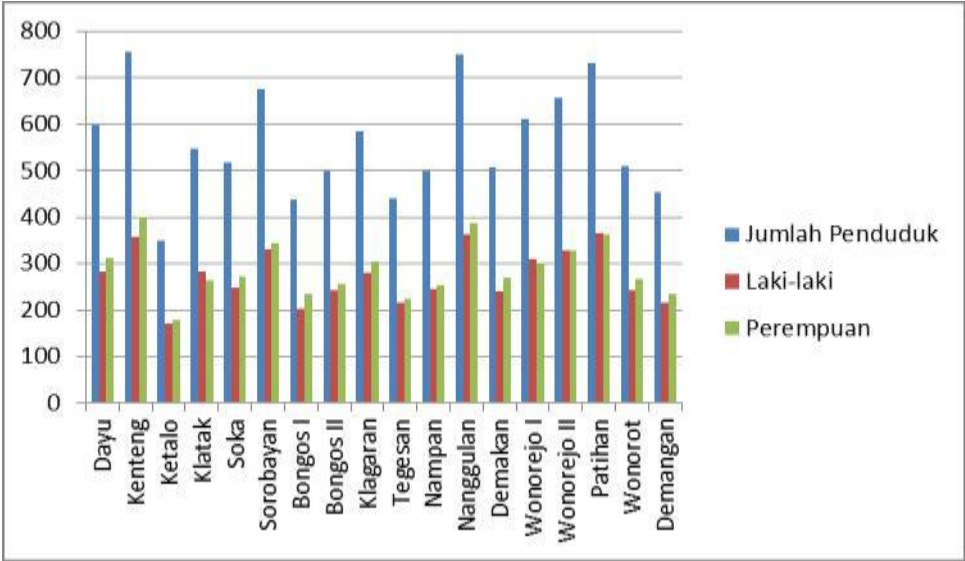
NO	Nama Dusun	RT	KK	Jiwa	LK	PR
1.	Dayu	6	201	599	282	313
2.	Kenteng	7	279	756	357	399
3.	Ketalo	5	122	349	171	178
4.	Klatak	4	186	547	282	265
5.	Soka	7	185	518	247	271
6.	Sorobayan	4	235	675	330	345
7.	Bongos I	5	159	437	202	235
8.	Bongos II	4	174	499	243	256
9.	Klagaran	6	214	583	279	304

10.	Tegesan	4	145	440	217	223
11.	Nampan	6	169	500	246	254
12.	Nanggulan	6	262	749	363	386
13.	Demakan	5	175	508	239	269
14.	Wonorejo I	6	212	612	310	302
15.	Wonorejo II	7	225	656	327	329
16.	Patihan	4	237	730	366	364
17.	Wonoroto	4	172	510	243	267
18.	Demangan	6	164	453	217	236
TOTAL		92	3516	10117	4921	5196

Sumber data : SID

Sumber data : SID Kalurahan Gadingsari

Gambar II.1. Grafik Jumlah Penduduk Kalurahan Gadingsari Tahun 2023



Sumber data : SID Kalurahan Gadingsari

2. Kepadatan Penduduk

Kepadatan penduduk Kalurahan gadingsari rata-rata tergolong sedang karena dalam 1 km terdiri 1.251 jiwa yang tersebar di 18 pedukuhan dengan kepadatan penduduk terbanyak adalah pedukuhan klagaran dengan luas wilayah 0.19 km². Kepadatan penduduk terendah adalah pedukuhan Wonoroto dengan luas wilayah 0.9 km² dengan jumlah

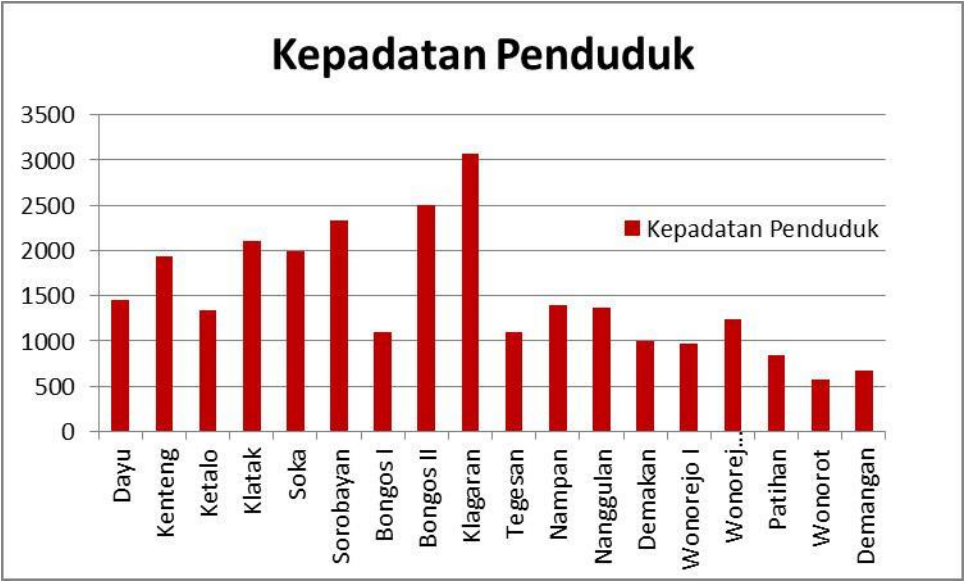
peduduk 510 jiwa.

Tabel II.3. Kepadatan Penduduk Kalurahan Gadingsari Tahun 2023

Dukuh	Jiwa	Luas (Km ²)	Kepadatan/Km ²
Dayu	594	0.41	1448.78
Kenteng	756	0.39	1938.46
Ketalo	349	0.26	1342.31
Klatak	547	0.26	2103.85
Soka	518	0.26	1992.31
Sorobayan	675	0.29	2327.59
Bongos I	437	0.4	1092.50
Bongos II	499	0.2	2495.00
Klagaran	583	0.19	3068.42
Tegesan	440	0.4	1100.00
Nampan	500	0.36	1388.89
Nanggulan	749	0.55	1361.82
Demakan	508	0.51	996.08
Wonorejo I	612	0.63	971.43
Wonorejo II	656	0.53	1237.74
Patihan	730	0.87	839.08
Wonorot	510	0.9	566.67
Demangan	453	0.67	676.12
Jumlah	10116	8.08	1251.98

Sumber Data : Profil Kalurahan Gadingsari 2023

Gambar II.4. Grafik Kepadatan Penduduk Kalurahan Gadingsari Tahun 2023



3. Jumlah Penduduk Menurut Pekerjaan

Mata pencaharian penduduk di Kalurahan Gadingsari sebagian besar

masih berada di sektor pertanian. Hal ini menunjukkan bahwa sektor pertanian memegang peranan penting dalam bidang ekonomi masyarakat. Pada tahun 2023 sumber mata pencaharian yakni sebesar 60% bekerja pada sektor pertanian baik sebagai pemilik lahan maupun sebagai buruh harian lepas , jumlah penduduk Kalurahan yang bekerja per lapangan usaha disajikan sebagai berikut:

Tabel II.7. Jumlah Penduduk Menurut Pekerjaan Tahun 2023

No	Jenis Kelompok	Jumlah	Laki-laki	Perempuan
1	Belum/Tidak Bekerja	1083	555	528
2	Mengurus Rumah Tangga	205	0	205
3	Pelajar/Mahasiswa	1453	731	722
4	Pensiunan	209	143	66
5	Pegawai Negeri Sipil (Pns)	353	176	177
6	Tentara Nasional Indonesia	13	13	0
7	Kepolisian Ri (Polri)	16	15	1
8	Perdagangan	4	1	3
9	Petani/Perkebunan	455	208	247
11	Nelayan/Perikanan	4	4	0
12	Industri	1	0	1
14	Transportasi	1	1	0
15	Karyawan Swasta	564	297	267
16	Karyawan Bumh	5	5	0
17	Karyawan Bumd	2	1	1
18	Karyawan Honorer	3	2	1
19	Buruh Harian Lepas	668	320	348
20	Buruh Tani/Perkebunan	2262	1121	1141
21	Buruh Nelayan/Perikanan	1	1	0
22	Buruh Peternakan	2	2	0
25	Tukang Listrik	1	1	0
27	Tukang Kayu	1	1	0
30	Tukang Jahit	1	0	1
35	Mekanik	2	2	0
45	Ustadz/Mubaligh	1	1	0
64	Dosen	2	1	1
65	Guru	49	15	34
72	Dokter	1	0	1
73	Bidan	3	0	3
74	Perawat	7	3	4
81	Sopir	1	1	0
84	Pedagang	13	3	10
85	Perangkat Kalurahan	22	20	2
86	Kepala Kalurahan	1	1	0
88	Wiraswasta	1396	703	693
	TOTAL	10117	4920	5197

Sumber data : SID Kalurahan Gadingsari 2023

Pada tahun 2023 jumlah penduduk yang bekerja tercatat 7.722 jiwa, diharapkan pada tahun berikutnya jumlah angkatan kerja semakin meningkat seiring program pemberdayaan masyarakat Kalurahan dalam pengentasan kemiskinan melalui pengolahan potensi pertanian peternakan peikanan serta pemanfaatan lahan pasir melalui program pelatihan usaha-

usaha ekonomi kecil peKalurahanan

c. Keadaan Sosial

Dalam perspektif agama, masyarakat di Kalurahan Gadingsari termasuk masyarakat yang harmoni, hal ini di buktikan bahwasanya masyarakat kalurahan Gadingsari mayoritas beragama Islam. Tingkat kemayoritasan agama Islam di Kalurahan Gadingsari sangat dipengaruhi oleh Kultur yang sudah lama ada di Kalurahan Gadingsari, selain itu pegangan agama ini diakibatkan oleh hubungan kekeluargaan dan kekerabatan yang ada dari dulu sampai sekarang.

Kondisi Kesehatan Masyarakat, salah satu kunci keberhasilan pembangunan suatu Kalurahan adalah dibidang kesehatan, jika hal kesehatan masyarakat terjamin dan pemenuhan hak hak dasar manusia dibidang kesehatan terpenuhi, maka pembangunan yang direncanakan dan akan dilaksanakan oleh pemerintah kalurahan akan berhasil. Dengan 18 (delapan belas) Posyandu balita dan 18 (delapan belas) Posyandu lansia yang ada di Kalruahan Gadingsari untuk bisanya memfasilitasi dan menjadi solusi untuk menyelesaikan permasalahan kesehatan balita dan lansia di 18 Padukuhan yang tersebar di Kalurahan Gadingsari. Untuk mencari fasilitas kesehatan di kalurahan Gadingsari tidaklah sulit dikarenakan letak Kalurahan Gadingsari yang strategis.

Konflik yang terjadi di Kalurahan Gadingsari bisa diminimalisir dengan kerjasama antara Pemerintah Kalurahan, BHABINSA, BHABINKAMTIBMAS dan juga masyarakat. Saat ini kelembagaan system keamanan yang ada di Kalurahan Gadingsari adalah LINMAS dan JAGA WARGA, dengan adanya system keamanan ini pemerintah Kalurahan Gadingsari sangat terbantu terutama ketika Pemerintah Kalurahan ada kegiatan yang melibatkan masyarakat banyak. Selain itu pada periode ini sesuai dengan arahan dari Pemerintah Provinsi, Kalurahan Gadingsari telah membentuk Jaga Warga di 18 Padukuhan dengan tahapan sesuai peraturan yang ada.

Peran serta masyarakat dalam pembangunan masih sangat dirasakan di Kalurahan Gadingsari. Sebagai contoh dalam pembangunan insfratraktur masyarakat masih mengedepankan perilaku gotong royong. Selain itu dalam perencanaan Pembangunan Kalurahan masyarakat selalu dilibatkan, walaupun hanya keterwakilan dari unsur masyarakat.

Kalurahan Gadingsari mempunyai Potensi ekonomi sangat besar, meskipun kondisi ekonomi masyarakat Kalurahan Gadingsari tidaklah sama, karena kondisi geografis Kalurahan Gadingsari yang bisa dibilang sebagai kalurahan dengan tingkat persiapan menuju kalurahan maritim budaya mempunyai potensi ekonomi Kalurahan yang baik. sebagian bergerak di sektor pertanian, UMKM dll, untuk wilayah utara mayoritas bertumpu pada sektor pertanian meskipun ada juga yang bergerak disektor lain seperti industri rumah tangga, untuk wilayah selatan mayoritas penduduknya berada pada sector pemerintahan, dan bergerak di sektor swasta. Dari wilayah ekonomi tersebut sangatlah diharapkan bisa meningkatkan taraf perekonomian masyarakat Kalurahan Gadingsari dengan naiknya taraf pendapatan penduduk.

d. Keadaan Ekonimi

Kekayaan Sumber Daya Alam yang ada di Desa Gadingsari amat sangat mendukung baik dari segi pengembangan ekonomi maupun sosial budaya. Pendapatan desa merupakan jumlah keseluruhan penerimaan desa yang dibukukan dalam APBDes setiap tahun anggaran.

1. Sumber Pendapatan Desa

- a. Pendapatan asli desa terdiri dari hasil kekayaan desa, hasil swadaya dan partisipasi, hasil gotong royong dan lain-lain pendapatan asli desa yang sah;
- b. Bagi hasil pajak daerah kabupaten paling sedikit 10 % untuk desa dan dari retribusi kabupaten sebagian diperuntukkan bagi desa yang merupakan pembagian untuk setiap desa secara proporsional;
- c. Bagian dari dana perimbangan keuangan pusat dan daerah yang diterima oleh kabupaten untuk desa paling sedikit 10 % yang pembagiannya untuk setiap desa secara proporsional yang merupakan alokasi dana desa;
- d. Bantuan keuangan dari pemerintah, Pemerintah Propinsi dan Pemerintah Daerah dalam rangka pelaksanaan urusan Pemerintah;
- e. Hibah dan sumbangan dari pihak ketiga yang tidak mengikat.

2. Prasarana dan Sarana Desa

Pembangunan masyarakat desa diharapkan bersumber pada diri sendiri (kemandirian) dan perkembangan pembangunan harus berdampak pada perubahan sosial, ekonomi dan budaya yang seimbang agar dapat meningkatkan kualitas hidup masyarakat desa menjadi lebih baik.

1. Prasarana kesehatan :

- Posyandu : 18 unit
- Pustu : 1 unit
- Puskesmas : 1 unit
- Bidan Desa : 1 orang

2. Prasarana Pendidikan

- Taman Kanak – kanak / TK : 9 unit
- SD/MI : 5 unit
- SLTP / MTs : 1 unit
- SLTA / MA : 0 unit
- SLB : 1 unit
- TPA / TPQ : 18 unit
- PKBM : 1 unit
- Lembaga Pendidikan : 2 unit

3. Prasarana Umum lainnya

- Tempat ibadah : 32 unit
- Lapangan Olah raga : 2 unit
- Makam : 34 unit
- Pasar : 2 unit
- Obyek Wisata : 2 unit
- Puskesmas : 1 unit

Pengelolaan sarana dan prasana merupakan Tahap keberlanjutan dimulai dengan proses penyiapan masyarakat agar mampu melanjutkan pengelolaan program pembangunan secara mandiri. Proses penyiapan ini membutuhkan keterlibatan masyarakat, agar masyarakat mampu menghasilkan keputusan pembangunan yang rasional dan adil serta semakin sadar akan hak dan kewajibannya dalam pembangunan, mampu memenuhi kebutuhannya sendiri, dan mampu mengelola berbagai potensi sumber daya yang ada dalam rangka meningkatkan kesejahteraannya. Hal yang perlu diperhatikan untuk mencapai kesuksesan dalam tahapan ini adalah:

- a. Swadaya masyarakat merupakan faktor utama penggerak proses pembangunan,
- b. Perencanaan secara partisipatif, terbuka dan demokratis sudah menjadi kebiasaan bagi masyarakat dalam merencanakan kegiatan pembangunan dan masyarakat mampu membangun kemitraan dengan berbagai pihak untuk menggalang berbagai sumber daya dalam rangka melaksanakan proses pembangunan.
- c. Kapasitas pemerintahan daerah meningkat sehingga lebih tanggap dalam upaya meningkatkan kesejahteraan masyarakat, antara lain dengan menyediakan dana dan pendampingan.

- d. Keberadaan fasilitator/konsultan atas permintaan dari masyarakat atau pemerintah daerah sesuai keahlian yang dibutuhkan oleh masyarakat dalam merencanakan kegiatan pembangunan agar masyarakat mampu membangun kemitraan dengan berbagai pihak untuk menggalang berbagai sumber daya dalam rangka melaksanakan proses pembangunan.

3. Kondisi Pemerintahan Kalurahan a.

Pembagian Wilayah Kalurahan

Kalurahan Gadingsari merupakan salah satu dari 4 (empat) Kalurahan di wilayah Kapanewon Sanden. Secara geografis Kalurahan Gadingsari terletak di sebelah barat Kapanewon Sanden, dilihat dari topografinya termasuk dataran tinggi, dan secara administrasinya terletak di wilayah Kabupaten Bantul.

Batas batas Kalurahan Gadingsari yaitu:

Sebelah Utara : Kalurahan Caturharjo, Kapanewon Pandak

Sebelah Timur : Kalurahan Murtigading dan Gadingharjo

Sebelah Selatan : Samudera Indonesia

Sebelah Barat : Kalurahan Poncosari, Kapanewon

Srandakan

Kalurahan Gadingsari memiliki wilayah seluas 811.7430 Ha atau sekitar 30% dari luas wilayah Kecamatan Sanden dan sekitar 1,5 % dari luas wilayah Kabupaten Bantul dengan jarak terjauh utara selatan 4 Km, Timur-Barat 2 Km dan secara administratif terdiri dari 18 pedukuhan dan 92 RT.

Pembagian wilayah tersebut adalah sebagai berikut:

Tabel. 02 Pembagian Wilayah

No	Pedukuhan	Jumlah RT	Luas (Ha)
1	Dayu	6	41.1350
2	Kenteng	6	39.1435
3	Ketalo	5	26.6530
4	Klatak	4	26.1190
5	Soko	6	26.1525
6	Sorobayan	4	29.1740
7	Bongos I	4	40.2360

No	Pedukuhan	Jumlah RT	Luas (Ha)
8	Bongos II	4	20.1075
9	Klagaran	5	19.3125
10	Tegesan	4	40.1925
11	Nampan	6	36.2230
12	Nanggulan	6	55.1125
13	Demakan	5	51.2610
14	Wonorejo I	6	63.1870
15	Wonorejo II	7	53.1210
16	Patihan	4	87.2220
17	Wonoroto	4	90.1150
18	Demangan	6	67.2760
	Jumlah	92	811.7430

Sumber data : SID Kalurahan Gadingsari

b. Struktur Organisasi Pemerintahan Kalurahan

Dalam melaksanakan tugasnya Lurah dibantu 1 (satu) orang Carik, Danarta, Pangripta, Tata Laksana, Jagabaya, Ulu-ulu, Kamituwa, 18 (delapan belas) Dukuh, 3 (sebelas) orang staf kalurahan, 4 (sebelas) orang staf honorer. Bagan susunan organisasi dan tata kerja adalah:

Gambar 01. Susunan Organisasi Dan Tata Kerja



Sumber data : SID Kalurahan Gadingsari

Daftar Nama Lurah Dan Pamong Kalurahan Gadingsari

Tabel. 03 Daftar Nama Lurah Dan Pamong

No	Nama	Jabatan
1.	Widodo, S.P.,M.Sc	Lurah
2.	Linna Asmin,S.Pd	Carik
3.	Suharjana	Kasi. Pemerintahan
4.	Bawa Nurcahya,S.Pd	Kasi Kesejahteraan
5.	Jakirman	Kasi Pelayanan
6.	Dra. Nunuk Nurjanah F	Kaur Keuangan
7.	Tafdhilul Biri, S.E	Kaur Perencanaan
8.	Pj. Suharjana	Kaur Umum dan Tata Usaha
9.	Suyanta	Dukuh Dayu
10.	Wahyu Murwani, S.H	Dukuh Kenteng
11.	Kartana	Dukuh Ketalo
12.	Sumardi	Dukuh Klatak
13.	Joko Waluya	Dukuh Soko
14.	Suratijo	Dukuh Sorobayan
15.	Anggrenia Sholathoyibah	Dukuh Bongos I
16.	Darmanto	Dukuh Bongos Ii
17.	Sujarwo	Dukuh Klagaran
18.	Sartana	Dukuh Tegesan
19.	Mukhlis Abidin	Dukuh Nampan
20.	Yajid	Dukuh Nanggulan
21.	Supriyadi Atmaja	Dukuh Demakan
22.	Purwadi Widodo	Dukuh Wonorejo I
23.	Edi Irwanto	Dukuh Wonorejo II
24.	Agus Widada	Dukuh Patihan
25.	Saefudin	Dukuh Wonoroto
26.	Fajar Santosa	Dukuh Demangan

Sumber data : SID Kalurahan Gading Sari

Lembaga-lembaga Kalurahan Gading Sari

Daftar lembaga yang ada di kalurahan Gading Sari adalah sebagai berikut:

1) Badan Permusyaearatan Kalurahan Gading Sari

Tabel. 04 Daftar Pengurus BAMUSKAL Gadingsari

No	Nama	Jabatan
1	Wiyono, S.IP.	Ketua
2	Dwi Suhenu	Wakil Ketua
3	Amirrudinnurichsan, S.E	Sekretaris
4	Sulami S.E, M.acc	Ketua Bidang Penyelenggaraan Pemerinyahan dan Pembinaan Kemasyarakatan Kalurahan
5	Surono	Ketua Bidang Pembangunan dan Pemberdayaan Masyarakat
6	Sujadi S.Pd	Anggota
7	Supriyanto	Anggota

Sumber data : SID Kalurahan Gadingsari

2) Lembaga Pemberdayaan Masyarakat Kalurahan

Tabel. 05 Daftar Pengurus LPMK Gadingsari

No	Nama	Jabatan
1	Sunardi, M.Pd	Ketua I
2	Jumakir, S.Pd	Ketua II
3	Drs. H. Sartono, M.Si	Sekertaris I
4	H. Sunarto, S.ST	Sekertaris II
5	Drs. H. Asrap, M.Si	Bendahara I
6	Rusbandi	Bendahara II
7	Subiyanto, S.IP	Anggota
8	Drs. H. Sukaca	Anggota
9	Supriyo, B.A	Anggota
10	Sukiman	Anggota
11	Basri, S.Pd	Anggota
12	Sukardi, S.Pd	Anggota
13	H. Ali Nugroho	Anggota
14	Subandi	Anggota
15	Fatonah, S.Pd	Anggota
16	Dewi Ratih, S.Pd	Anggota
17	Midiyono, S.Pd	Anggota
18	Sarjoko	Anggota
19	Supriyanto, M.Pd	Anggota
20	Tri Asmoro, S.Pd	Anggota
21	Giyamto, S.Ag	Anggota
22	Jumakir, S.Pd	Anggota

23	H. Mulyadi Bajuri, S.Ag	Anggota
24	Aris Munandar	Anggota

Sumber data : SID Kalurahan Gading Sari

3) Pemberdayaan Kesejahteraan Keluarga Gading Sari

Tabel. 06 Daftar Pengurus LPMK Gading Sari

No	Nama	Jabatan
1	USWATUN KHASANAH WIDODO, SPd	Ketua
2	SURYATI	Wakil Ketua I
3	TENANG NGATINI	Wakil Ketua II
4	NY.R.WAHYUDIANTO	Wakil Ketua III
5	SURATMIYATI	Wakil Ketua IV
6	Drg. KRISTINAWATI	Sekretaris
7	SRI MEI DWIYANTI	Bendahara
8	BUDI PARTUTI	Anggota
9	ENI WIDYASTUTI	Anggota
10	SURYATI	Anggota
11	WAHYU MURWANI	Anggota
12	WIWIK SUYAMSIH	Anggota
13	WIDYA BUDI L	Anggota
14	WURI HASTUTI	Anggota
15	BONIYEM	Anggota
16	SRI PURWANTI	Anggota
17	RUJIYATI	Anggota
18	SUHARTINI	Anggota
19	SARJILAH	Anggota
20	JUMINAH	Anggota
21	ASIH HARMIATUN	Anggota
22	SARJIYEM	Anggota
23	NGATIJA	Anggota
24	DWI YUNI W	Anggota
25	ISTININGSIH	Anggota
26	RUSTININGSIH	Anggota
27	SUNARTI	Anggota
28	SUPARMYATI	Anggota
29	SRIYATI	Anggota
30	NGATINI	Anggota
31	SURATI MUKIDAH	Anggota
32	RUSMINAH	Anggota

33	NY.R.WAHYUDIANTO	Anggota
34	DRA. NUNUK NURJANAH	Anggota
35	SUDARTI	Anggota
36	SITI KHORIROH	Anggota
37	SUPARDILAH	Anggota
38	SITI KHOIRIYAH	Anggota
39	SUPARTINAH	Anggota
40	WAGINEM	Anggota
41	ALFIATUN R.	Anggota
42	ARI DWIYANTI	Anggota
43	RADIYEM	Anggota
44	SURATMIYATI	Anggota
45	MURJIYEM	Anggota
46	TUTI NURYANI	Anggota
47	TITIK SULANDARI	Anggota
48	NAWIYATI	Anggota
49	SARTINI	Anggota
50	SUWARTINAH	Anggota
51	MULYANI	Anggota
52	TUMINAH	Anggota
53	NGATINAH	Anggota
54	SITI CHOIRIYAH	Anggota
55	PARJIMAH	Anggota

Sumber data : SID Kalurahan Gadingsari

4) Forum Pengurangan Resiko Bencana Kalurahan Gadingsari

Tabel. 07 Daftar Pengurus FPRB Gadingsari

NO	JABATAN	NAMA	UNSUR
	Pembina I	Widodo, S.P.,M.Sc.	Lurah Kalurahan
.	Pembina II	Wiyono,S.Ip	Ketua BPD
	Ketua I	Tafdhilul Biri,SE	
	Ketua II	Triyono	
	Sekretaris I	Kapindo	
	Sekretaris II	Istiqomah	
	Bendahara I	Supriyadi	
	Bendahara II	Wahadi	
	Seksi Pendidikan dan Pelatihan		

	Kordinator	Sartini Saeng	
		Amirudinuricsan	
		Sariman	
		Yudi	
	Seksi Data dan Informasi		
	Kordinator	Sukaca	
		Eko Saputro S	
		Fajar Santosa	
		Suryono	
	Seksi Informasi		
	Kordinator	Sunarto	
		Sartono	
		Yajid Ruwanto	
		Supriyono	
	Seksi Kesehatan		
	Kordinator	Angrenia S	
		Wahyu Murwani	
		Anggrenia S	
		Jumani	
11.	Seksi Perlengkapan Logistik		
	Kordinator	Maryadi	
		Sunardi	
		Kartana	
		Fauzan Agus	

5). Badan Usaha Milik Kalurahan Gadingsari

Tabel. 08 Daftar Pengurus BUMKal Gadingsari

NO	JABATAN	NAMA
1.	Penasihat	Widodo, S.P., M.Sc
2.	Pelaksana Operasional	
3.	Ketua	Upomo Zunarianto
4.	Sekretaris	Istiqomah
5.	Bendahara	Agus Prihartanto
6.	Pengelolaan Unit	
7.	Produksi dan Pengolahan	Maryadi

6.

	Garam	
8.	Jasa Catering Kalurahan	Sudiyati
9.	Usaha Kuliner Kalurahan	Triyono
10.	Pengelolaan Perikanan	Sukardi S.Pd
11.	Jasa Simpan Pinjam	Sukiman
12.	Minimarket, ATK, dan Agen BPD	Kapindo
13.	Pengelolaan Sampah	Sukaca
14.	Pengawas	Wiyono,S.IP
15.		Surono
16.		Subardi, S.Pd

Karang Taruna Mandiri Kalurahan Gadingsari

Tabel. 09 Daftar Pengurus BUMKal Gadingsari

No	Nama	Jabatan
1	Kapindo Aji Sanyata	Ketua I
2	Andhi Ahmad Anggono	Ketua II
3	Fatma Nur Huda	Sekretaris I
4	Eko Saryanto	Sekretaris II
5	Fitriani Akhsanti	Bendahara I
6	Achmad Adzar	Bendahara II
7	Fitria Febriani	Anggota
8	Heni	Anggota
9	Haris Nur Wikanto	Anggota
10	Septian Imam Nur Seta	Anggota
11	Faiz Baharudin Umar	Anggota
12	Singgih Norma Wardi	Anggota
13	Dwi Yuni Rohmawan	Anggota
14	Yuniastuti	Anggota
15	Eni Latifah	Anggota
16	Aulia	Anggota
17	Riyani Damayanti	Anggota
18	Agus Setiyani	Anggota
19	Adwin Nur	Anggota
20	Ikhsanudin	Anggota
21	Muhammad Thoha	Anggota
22	Erma Wijayanti	Anggota
23	Febriyanto	Anggota
24	Prilly Latunisa	Anggota
25	Rika	Anggota

Sumber data : SID Kalurahan Gadingsari

BAB III
POTENSI DAN MASALAH

3.1. Potensi

Desa Gadingsari memiliki potensi yang sangat besar, baik sumber daya alam, sumber daya manusia maupun kelembagaan / organisasi. Sampai saat ini, potensi sumber daya yang ada belum benar-benar optimal diberdayakan.

1. Sumber Daya Alam

Tabel III.1 Sumber Daya Alam

No	Uraian Sumber Daya Alam	Volume	Satuan
1	Lahan persawahan	240	Ha
2	Sumber air	500	unit
3	Lahan Tegalan	120	Ha
4	Sungai	10,000	Meter
5	Tanah Pekarangan/Pemukiman	92,73	Ha

Sumber data : profil desa gadingsari

2. Sumber Daya Manusia

Tabel III.2 Sumber Daya Manusia

No	Uraian Sumber Manusia (SDM)	Volume	Satuan
1.	Penduduk dan keluarga		
	a. Jumlah penduduk laki-laki	4921	Orang
	b. Jumlah penduduk perempuan	5196	Orang
	c. Jumlah keluarga	3516	KK
2	Mata Pencaharian utama penduduk		
	a. Pertanian, peternakan	455	Orang
	b. Buruh Tani	2262	Orang
	c. Industri pengolahan (pabrik, kerajinan, dll)	571	Orang
	d. Perdagangan besar/eceran dan rumah makan	1400	Orang
	e. PNS	353	Orang
	f. Lainnya (air, gas, listrik, konstruksi, perbankan, dll)	2681	Orang
3	Tenaga kerja berdasarkan pendidikan		
	a. Lulusan S-1 keatas	420	Orang

	b. Lulusan D1,D2,D3	225	Orang
	c. Lulusan SLTA	2650	Orang
	d. Lulusan SMP	480	Orang
	e. Lulusan SD	225	Orang
	f. Tidak tamat SD/ tidak sekolah	560	Orang

Sumber data : profil desa gadingsari

3. Kelembagaan / Organisasi

Tabel III.3 Kelembagaab Organisasi

No	Uraian Sumber Daya Kelembagaan/Organisasi	Volume	Satuan
1.	BPD	1	Lembaga
2.	LPMD	1	Lembaga
3.	PKK	1	Lembaga
4.	Karang Taruna	1	Lembaga
5.	Kelompok Tani	5	Kelompok

Sumber data : profil desa gadingsari

4. Potensi Prasarana dan Sarana

Tabel III.4 Potensi Prasarana dan Sarana

No	Uraian Sumber Daya Pembangunan	Volume	Satuan
1.	Aset prasarana umum		
	a. Jalan	50000	M
	b. Jembatan	15	Unit
2	Aset Prasarana pendidikan		
	a. Gedung Paud	4	Unit
	b. Gedung TK	9	Unit
	c. Gedung SD		Unit
	d. Taman Pendidikan Alqur'an		Unit
3	Aset prasarana kesehatan		
	a. Posyandu	18	Unit
	b. Polindes	18	Unit
	c. MCK	-	Unit
	d. Sarana Air Bersih	-	-
4	Aset prasarana ekonomi		
	a. Pasar desa	1	Unit
	b. Tempat Pelelangan Ikan	1	Unit
5	Kelompok Usaha Ekonomi Produktif		
	a. Jumlah kelompok usaha	18	Kel
	b. Jumlah kelompok usaha yang sehat	18	Kel

Sumber data : profil desa gadingsari

5. Potensi Sumber Daya Sosial Budaya

Tabel III.5 Sumber Daya Sosial Budaya

No	Uraian Sumber Daya Sosial Budaya	Volume	Satuan
1.	Gotong royong (tiap pedukuhan)	425	Orang
2.	Adat istiadat	18	Kel
3.	Kelompok Usaha Ekonomi Produktif	18	Kel
4.	Kesenian Kuda Lumping	4	Kel
5.	Kelompok Jami'yah Desa	205	Orang
6.	Peringatan Hari Besar Nasional	10	Keg
7.	Peringatan hari Besar Agama	5	Keg
8.	Gabungan Kelompok Tani Desa	5	Kel

Sumber data : profil desa gadingsari

3.2. Masalah

Daftar peta permasalahan ini didapat dari hasil musrenbangdes penyusunan RPJM Desa Gadingsari yang menghadirkan masing-masing perwakilan dusun yang berkompeten dan mewakili unsur-unsur yang ada di dalamnya dengan menggunakan alat kaji Sketsa Desa, Hubungan Kelembagaan serta Kalender Musim. Sebagai data tambahan, upaya observasi dan wawancara dengan para pihak terkait juga dilakukan, sehingga dimungkinkan tidak ada masalah, potensi dan usulan perencanaan pembangunan desa yang terlewatkan/tidak terakomodasi.

Semua pandangan yang muncul diinventarisir, dicoding, dan diskoring, untuk kemudian diurutkan berdasarkan nilai permasalahan yang mendapat skoring terbanyak di masing-masing bidang. Karena begitu banyaknya masalah yang masuk maka diupayakan reduksi data, sehingga masalah di sini benar-benar masalah pokok dan penting.

Daftar masalah yang secara kualitatif dirasakan oleh masyarakat yang bersumber dari Sketsa desa, kalender musim dan bagan kelembagaan yang dikelompokkan menurut bidang penyelenggaraan pemerintahan, pelaksanaan pembangunan, pembinaan kemasyarakatan dan pemberdayaan masyarakat desa dari kajian usulan padukuhan maupun kelompok masyarakat yang terangkum dalam parameter kegiatan 6 tahun yang disusun berdasarkan arah kebijakan pembangunan tahun 2023 yang berpedoman pada program SDGs pemerintah daerah maupun pusat .Terkait dengan pelaksanaan pembangunan yang sudah berjalan ada beberapa persoalan yang dipahami berbeda oleh beberapa warga masyarakat terkait dengan kewenangan pelaksanaan, beberapa warga masyarakat berfikiran bahwasanya semua kegiatan yang ada didesa harus dilaksanakan oleh Pemerintah Kalurahan, ada kegiatan yang menjadi kewenangan Kalurahan, Kewenangan Kabupaten dan Provinsi, hal itu masih kurang dipahami oleh sebagian masyarakat, untuk itu prioritas pelaksanaan pembangunan yang ada di Kalurahan Gadingsari tidak hanya berdasarkan keinginan tapi berdasarkan kebutuhan masyarakat. Selain itu sebagian warga masyarakat juga masih ada

yang berfikir bahwa kegiatan- kegiatan yang diusulkan oleh masyarakat pasti akan direalisasikan oleh Kalurahan, padahal kegiatan-kegiatan tersebut akan dipilah-pilah kembali pada saat penyusunan RKPKal sesuai kemampuan keuangan Kalurahan. Permasalahan lain yang perlu diperhatikan yaitu mengenai usulan kegiatan dari masyarakat masih banyak yang bersifat pembangunan infrastruktur, dan kegiatan yang bersifat pemberdayaan masyarakat masih sangat minim

Berdasarkan hasil pengkajian potensi dan masalah maupun penggalian informasi dan aspirasi dari berbagai pihak, maka dapat dijelaskan gambaran permasalahan kunci yang dihadapi berikut prioritas penanggulangan masalah serta gambaran potensi unggulan beserta prioritas rencana pengembangannya. Untuk mengetahui secara detail mengenai potensi dan masalah yang ada di masing-masing dusun / Lingkungan dapat *dilihat dalam lampiran*.

Demikian potensi dan masalah yang berhasil dihimpun dalam tahap pengkajian keadaan desa. masalah dan potensi ini kemudian akan menjadi dasar dalam merumuskan visi, misi dan kebijakan pembangunan di Desa Gadingsari selama 6 tahun kedepan.

BAB IV ARAH KEBIJAKAN KEUANGAN KALURAHAN

Dengan diundangkannya Undang Undang Kalurahan Nomor 6 Tahun 2014, membuka peluang bagi kalurahan untuk menentukan arah kebijakan pembangunannya melalui kewenangannya, dan hal itu sangat erat sekali dengan system penganggaran yang ada. Dengan Dana yang ada kalurahan dituntut untuk mampu dan dapat mengembangkan kalurahannya sendiri sesuai dengan segala potensi yang ada. Sumber sumber keuangan yang ada :

1. Pendapatan Asli Kalurahan (PAD)
2. Alokasi Dana Kalurahan (ADD) APBD Kab.Sleman
3. Bagi Hasil Pajak dan Retribusi (BHP/BHR) Kabupaten Bantul
4. Dana Kalurahan (DDS) APBN
5. Bantuan Keuangan baik dari Pusat, Propinsi dan Kabupaten.
6. Bantuan dari Pihak Ketiga.
7. Dan Lain-lain

Dalam memenuhi unsur tersebut maka APB Kalurahan yang menjadi sarana dalam upaya mencapai sasaran yang sudah ditentukan dan ditetapkan oleh pemerintah Kalurahan bersama BPKal.

Realisasi dan Kontribusi Pendapatan Kalurahan dapat dijadikan dasar referensi untuk APB Kalurahan yang ada, sebagai dasar dalam hal penganggaran pendapatan yang didasarkan pada Potensi, manfaat dan kemampuan pencapaian yang ada. Untuk perencanaan Pendapatan Asli Kalurahan (PAD) harus mempertimbangkan penerimaan hasil pada tahun sebelumnya, potensi dan kondisi ekonomi yang mempengaruhi jenis penerimaan, objek penerimaan dan rincian onjek penerimaan. Kebijakan pendapatan dan belanja Kalurahan disusun berdasarkan pendekatan anggaran yang disusun dan dicapai pada tahun sebelumnya yang bertujuan untuk meningkatkan akuntabilitas perencanaan anggaran yang ada serta memperjelas efektifitas dan efisiensi penggunaan anggaran.

1. Kebijakan Pengelolaan Pendapatan kalurahan

Kebijakan keuangan kalurahan yang merupakan potensi kalurahan dan sebagai penerimaan kalurahan diarahkan melalui upaya peningkatan pendapatan kalurahan dari sektor Pendapatan Asli Kalurahan dan dana perimbangan. Upaya-upaya yang dilakukan oleh Pemerintah kalurahan untuk meningkatkan pendapatan kalurahan adalah:

- a. Memantapkan Kelembagaan dan Sistem Operasional Pemungutan Pendapatan Kalurahan;
- b. Meningkatkan Pendapatan Kalurahan dengan intensifikasi dan ekstensifikasi;
- c. Meningkatkan koordinasi secara sinergis di bidang Pendapatan Kalurahan;
- d. Meningkatkan kinerja Badan Usaha Milik Kalurahan dalam upaya meningkatkan kontribusi secara signifikan terhadap Pendapatan Kalurahan;
- e. Meningkatkan pelayanan dan perlindungan masyarakat sebagai upaya meningkatkan kesadaran masyarakat dalam membayar pungutan Kalurahan;
- f. Meningkatkan pengelolaan asset dan keuangan Kalurahan.

2. Kebijakan Pengelolaan Belanja kalurahan

- a. Arah kebijakan belanja Kalurahan ini bertujuan untuk meningkatkan akuntabilitas perencanaan anggaran serta menjamin efektivitas dan efisiensi penggunaan anggaran dalam belanja program/kegiatan. Kebijakan belanja Kalurahan diupayakan dengan pengaturan pola pembelanjaan yang proporsional, efisien, dan efektif.

Esensi utama penggunaan dana APB Kalurahan adalah untuk

- uk meningkatkan perekonomian dan kesejahteraan masyarakat oleh karena itu akan terus dilakukan peningkatan program-program yang berorientasi pada masyarakat dan berupaya melaksanakan realisasi belanja Kalurahan tepat waktu dengan mendorong proses penetapan:
- b. Arah kebijakan belanja Kalurahan ini bertujuan untuk meningkatkan akuntabilitas perencanaan anggaran serta menjamin efektivitas dan efisiensi penggunaan anggaran dalam belanja program/kegiatan. Kebijakan belanja Kalurahan diupayakan dengan pengaturan pola pembelanjaan yang proporsional, efisien, dan efektif.
 - c. Esensi utama penggunaan dana APB Kalurahan adalah untuk meningkatkan perekonomian dan kesejahteraan masyarakat oleh karena itu akan terus dilakukan peningkatan program-program yang berorientasi pada masyarakat dan berupaya melaksanakan realisasi belanja Kalurahan tepat waktu dengan mendorong proses penetapan:
 - d. Perdes APB Kalurahan secara tepat waktu pula.
 - e. Meningkatkan kualitas anggaran belanja Kalurahan melalui pola penganggaran yang berbasis kinerja dengan pendekatan tematik pembangunan yang disertai system pelaporan yang makin akuntabel.
 - f. Penggunaan anggaran berbasis pada prioritas pembangunan yaitu dalam penentuan anggaran belanja dengan memperhatikan belanja tidak langsung dan belanja langsung sesuai dengan visi dan misi Kalurahan.
 - g. Alokasi Anggaran Kalurahan Indikatif Berdasarkan kemampuan keuangan Kalurahan, Visi, Misi, Arah Kebijakan Pembangunan Kalurahan serta prioritas

3. Kebijakan Pembiayaan Kalurahan

Dengan diberlakukannya anggaran kinerja, maka dalam penyusunan APB Kalurahan dimungkinkan adanya defisit maupun surplus. Defisit terjadi ketika pendapatan lebih kecil dibandingkan dengan belanja, sedangkan surplus terjadi ketika pendapatan lebih besar dibandingkan belanja. Untuk menutup defisit diperlukan pembiayaan Kalurahan. Pembiayaan defisit anggaran antara lain bersumber dari pinjaman Kalurahan, Sisa Lebih Perhitungan Anggaran, dana cadangan dan penjualan aset. Selanjutnya untuk pengeluaran pembiayaan diprioritaskan pada pengeluaran yang bersifat wajib, antara lain untuk

pembayaran hutang pokok yang telah jatuh tempo. Setelah pengeluaran wajib terpenuhi, maka pengeluaran pembiayaan diarahkan untuk penyertaan modal kepada BUMKAL yang berorientasi keuntungan dan bertujuan untuk meningkatkan pelayanan kepada masyarakat untuk meningkatkan Pendapatan Asli Kalurahan.

Disamping itu penyertaan modal/pinjaman pihak ketiga juga diprioritaskan bagi Koperasi dan Pengusaha Kecil Menengah di Kalurahan yang diharapkan dapat menghasilkan bagi hasil laba yang dapat meningkatkan pendapatan Kalurahan sekaligus kinerja lembaga usaha yang mendapat tambahan modal dalam melayani masyarakat dan anggotanya.

BAB V. VISI MISI PROGRAM KEGIATAN

1. Visi dan Misi

A. Visi

Visi merupakan arah pembangunan atau kondisi masa depan kalurahan yang ingin dicapai dalam masa 6 (enam) tahun mendatang. Visi juga harus menjawab permasalahan pembangunan dan isu strategis dalam pencapaian rencana jangka menengah kalurahan. Visinya periode 2023-2028 adalah:

“Terwujudnya Masyarakat Gadingsari Yang Agamis, Edukatif, Terampil , Jujur, Aman, Makmur, Sejahtera Berdasarkan Pancasila Dan UUD Negara Republik Indonesia Tahun 1945”

B. Misi

Misi merupakan penjabaran dari visi dan disusun dalam mengimplementasikan langkah-langkah yang akan dilakukan dalam mewujudkan visi tersebut. Rumusan misi dibuat dalam proses tahapan ingin mencapai sebuah visi yang secara kompleks Rumusan misi dibuat dengan memperhatikan faktor-faktor lingkungan yang strategis, baik eksternal dan internal yang mempengaruhi serta kekuatan, kelemahan, peluang dan tantangan yang ada dalam pembangunan kalurahan. Misi yang telah tertulis ini adalah :

1. Terwujudnya masyarakat Kalurahan Gadingsari yang Agamis dan normative untuk mewujudkan moral masyarakat yang santun dan elegan
2. Mewujudkan Masyarakat Kalurahan Gadingsari yang terampil Edukatif, Responsif, Inovatif dan Aktif dalam pengembangan UMKM perdagangan , pertanian dan peternakan.
3. Mewujudkan peran sektor pertanian sebagai penggerak roda ekonomi menuju kehidupan yang aman dan sejahtera

4. Mewujudkan sumberdaya manusia yang santun elegan jujur amanah terampil, edukatif dan responsiv
5. Mewujudkan kehidupan masyarakat yang agamis dan normativ
6. Mewujudkan kehidupan masyarakat yang sejahtera, aman, makmur pemerataan pembangunan infrastruktur.
7. Memaksimalkan pembinaan UMKM dan fungsi BUMKAL
8. Mewujudkan hubungan yang harmonis antar lembaga lembaga

Kalurahan

9. Mewujudkan Pemerintahan yang bersih dan berwibawa (Senyum Salam Sapa)

2. Tujuan dan Sasaran

- Tersusunnya RPJMKal, APBKal, dan Rencana Kerja Pembangunan Kalurahan (RPKK) berdasarkan prinsip tata pemerintahan yang baik seperti akuntabel, transparan, partisipatif dan demokratis.
- Terselenggaranya Pelayanan PRIMA kepada Masyarakat dalam mendapatkan KTP, Kartu keluarga, urusan administrasi pertanahan, asuransi, bantuan sosial, ijin usaha.
- Terlaksananya pemberdayaan dan meningkatnya kesejahteraan pada kelompok marginal seperti buruh tani, buruh tidak tetap, golongan rniskin, perempuan dan manula.
- Berkurangnya jumlah golongan golongan miskin, penganggur dan setengah penganggur karena mendapat pelayanan Kalurahan
- Terselenggaranya penguatan usaha skala mikro, kelompok petani, peternak sehingga usahanya semakin berkembang.
- Terbangunya penataan ruang hijau, pengeloaan limbah, dan sanitasi lingkungan yang baik
- Terfasilitasnya warga di setiap padukuhan dalam menyediakan sarana dan prasarana dan melakukan aktivitas olahraga. PAUD, dan sanggar belaiar , dan seni budaya
- Terbanggunnya resapan air, sanitasi lingkungan, taman dan pohon perindang di setiap padukuhan
- Terfasilitasnya upaya warga kalurahan dalam melestarikan budaya luhur dalam rangka mengisi keistimewaan Yogvakarta.
- Setiap Padukuhan memiliki program pembangunan gotong royong yang di dukung oleh anggaran dari Kalurahan secara berkelanjutan.

BAB V
ARAH KEBIJAKAN PEMBANGUNAN KALURAHAN

1. Bidang Pembangunan kalurahan

Pembangunan diarahkan pada pengembangan pusat-pusat pertumbuhan untuk mendorong pengembangan kalurahan berkelanjutan yang memiliki ketahanan sosial, ekonomi, dan ekologi serta mendorong keterkaitan kalurahan dengan kota kebijakan pembangunan ini dilakukan dengan strategi sebagai berikut:

1.1 Penyelenggaraan Pemerintahan Kalurahan:

- a. Memfasilitasi peningkatan rutinitas Pemerintah Kalurahan.
- b. Memfasilitasi peningkatan rutinitas Badan Permusyawaratan Kalurahan (Bamuskal) dan lembaga lembaga lainnya di tingkat Kalurahan.
- c. Mempersiapkan data, informasi, dan indeks Kalurahan yang digunakan sebagai acuan bersama dalam perencanaan dan pembangunan, serta monitoring dan evaluasi kemajuan perkembangan Kalurahan.
- d. Memastikan secara bertahap pemenuhan alokasi Dana Kalurahan.
- e. Memfasilitasi kerjasama antar Kalurahan

1.2 Pelaksanaan Pembangunan Kalurahan:

- a. Memenuhi kebutuhan dasar masyarakat kalurahan dalam hal : pembangunan infrastruktur penunjang peningkatan perekonomian masyarakat Kalurahan (Jalan lingkungan, jembatan, jalan pertanian, irigasi, Drainase.
- b. Memenuhi kebutuhan dasar masyarakat kalurahan dalam bidang pendidikan dan kesehatan dasar (penyediaan sarana dan prasarana pendidikan dan kesehatan serta tenaga pendidikan dan kesehatan).
- c. Meningkatkan ketersediaan sarana dan prasarana dasar dalam menunjang kehidupan sosial-ekonomi masyarakat kaluraha yang berupa akses ke pasar, lembaga keuangan, sekolah, dan pusat pemerintahan.
- d. Pembentukan dan Pengembangan BUMKal serta penguatan permodalan BUMKal
- e. Pengembangan sektor pariwisata dengan pembangunan fasilitas obyek wisata pantai

1.3 Pembinaan Kemasyarakatan:

- a. Meningkatkan rutinitas masyarakat miskin dan rentan dalam pengembangan usaha berbasis potensi lokal.
- b. Memberikan dukungan bagi masyarakat miskin dan rentan melalui penyediaan lapangan usaha, dana bergulir, kewirausahaan, dan lembaga keuangan mikro.

1.4 Pemberdayaan Masyarakat Kalurahan:

- a) Meningkatkan keberdayaan masyarakat melalui penguatan sosial budaya masyarakat dan keadilan gender(kelompok wanita, pemuda, anak, dan TKI)
- b) Perwujudan Kemandirian Pangan dan Pengelolaan SDA yang Berkelanjutan dengan Memanfaatkan Inovasi dan Teknologi Tepat Guna di Kalurahan (dari sektor Pertanian)
- c) Meningkatkan kegiatan ekonomi Kalurahan yang berbasis komoditas unggulan, melalui pengembangan rantai nilai, peningkatan produktivitas, serta penerapan ekonomi hijau.
- d) Menyediakan dan meningkatkan sarana dan prasarana dan produksi olahan
- e) Meningkatkan akses masyarakat Kalurahan terhadap modal usaha, pemasaran dan informasi pasar.
- f) mengembangkan lembaga pendukung ekonomi Kalurahan seperti koperasi, dan BUMKal, dan lembaga ekonomi mikro lainnya.

Realisasi kegiatan dimasing-masing bidang erat kaitannya dengan potensi pendapatan Kalurahan, untuk itu kegiatan dirinci secara lebih detail meliputi volume, manfaat/sasaran, waktu pelaksanaan dan perkiraan biaya/sumber pembiayaan. Dengan demikian RPJM Kalurahan sangat bergantung pada sumber pembiayaan dari program-program yang masuk ke Kalurahan, program dari SKPD, jumlah alokasi dana Kalurahan (ADD) APBD Kabupaten, APBD Provinsi, APBN serta tingkat Pendapatan Asli Kalurahan (PAKalurahan). Secara lebih terinci program pembanguna Kalurahan dijabarkan dalam *lampiran* yang menjadi bagian tak terpisahkan dari dokumen ini.

2. Strategi Pencapaian

Upaya untuk merealisasikan program pembangunan Kalurahan dilakukan tindakan strategis yang bersifat internal dan eksternal.

2.1 Strategi internal pencapaian program pembangunan Kalurahan meliputi:

- a. Peningkatkan sumber-sumber Pendapatan Asli Kalurahan (PAKalurahan) melalui pendayagunaan potensi dan asset-aset Kalurahan yang selama ini belum dikelola secara maksimal serta penataan retribusi administrasi pelayanan public yang jelas, tegas, transparan dan terjangkau.
- b. Mendorong peningkatan keswadayaan dan partisipasi masyarakat dalam setiap pembangunan yang ditujukan utamanya kepada rumah tangga sejahtera/kaya.
- c. Penataan manajemen perencanaan pembangunan melalui pemilahan target pembangunan *supra Kalurahan* dan *infra Kalurahan*. Artinya target pembangunan yang menjadi wilayah SKPD kabupaten maupun provinsi seperti jalan kabupaten dan provinsi beserta bangunan pelengkapanya, maka *leading sectornya* diserahkan kepada kabupaten melalui musrenbang kecamatan, forum SKPD maupun musrenbang kabupaten dan seterusnya.

Sedangkan sumber pembiayaan dimana kepala Kalurahan menjadi penanggungjawab dalam pelaksanaannya seperti ADD, maka dialokasikan untuk membiayai target pembangunan yang menjadi tanggungjawab Kalurahan seperti jalan lingkungan Kalurahan beserta bangunan pelengkapannya.

- d. Meningkatkan kesadaran kritis, rutinitas dan daya tawar politis masyarakat dalam pengelolaan pembangunan. Hal ini dilakukan agar RPJM Kalurahan yang telah disusun melalui pendekatan partisipatif ini menjadi media pemberdayaan masyarakat dimana masyarakat Kalurahan semakin diperhitungkan dihadapan para stake holder.

2.2 Strategi eksternal pencapaian program pembangunan Kalurahan antara lain ;

- a. Melakukan pengawalan terhadap kebijakan pembangunan Kalurahan yang dituangkan dalam RPJM Kalurahan pada forum musrenbang dan forum-forum SKPD.
- b. Membangun kerjasama ditingkat antar Kalurahan untuk mendorong pemerintah daerah melakukan reorientasi kebijakan dalam memperkuat pembangunan berbasis pemberdayaan masyarakat.
- c. Mendorong DPRD agar pro rakyat dan membentuk peraturan perundangan daerah yang mendukung pembangunan partisipatif. Hal ini untuk memberikan pedoman dan arah bagi SKPD untuk mensinergikan dan menyelaraskan Rencana Kerja Pemerintah Daerah (RKPD) dengan perencanaan pembangunan melalui RPJM Kalurahan.
- d. Mendorong fungsi DPRD di dapil setempat sebagai wakil rakyat dalam mengakomodasi aspirasi RPJM Kalurahan melalui haering dan jaring asmara. Hal ini sekaligus menjadi pertanggungjawaban wakil rakyat kepada para konstituennya di daerah pemilihan. Sehingga bilamana anggota dewan yang bersangkutan tidak mampu memperjuangkan RPJM Kalurahan, maka masyarakat akan memberikan sanksi politis pada pemilu berikutnya.
- e. Membangun kemitraan dengan pihak ketiga dalam mewujudkan capaian program. Kemitraan tersebut kerjasama dengan dunia usaha dalam bidang pertanian, atau bentuk lain dari partisipasi dunia usaha dalam menjalankan tanggungjawab sosialnya.

Strategi internal dan eksternal tersebut diharapkan mampu mencapai indikator program selama 6 tahun ke depan dimana setiap tahun akan dievaluasi secara bertahap dengan mempertimbangkan masalah dan kondisi darurat pada setiap tahun anggaran. Pelaksana dan koordinator masing-masing kegiatan sedapat-dapatnya disesuaikan dengan tupoksi masing-masing kelembagaan yang ada, namun tetap melibatkan masyarakat dan khususnya pemanfaat atau sasaran. Untuk kegiatan yang terkait sarana prasarana umum akan dikelola oleh LPMK dan TPK , kegiatan yang terkait bidang kesehatan dikoordinir oleh Kader PKK , Posyandu dan Puskesmas, bidang pendidikan

dikoordinir oleh Komite Sekolah, bidang pertanian dikoordinir oleh kelompok tani dan kegiatan ekonomi dan usaha masyarakat dikelola oleh PKK, bidang kepemudaan akan dikoordinir oleh organisasi kepemudaan Kalurahan seperti Karang Taruna dan Remaja Masjid.

Seluruh kegiatan pembangunan beserta capaian tujuan akan senantiasa dievaluasi secara rutin serta melibatkan masyarakat (partisipatif). Pemantauan, evaluasi dan pertanggungjawaban dimaksud dilaksanakan dengan pendekatan sebagai berikut :

1. Mengevaluasi proses pelaksanaan kegiatan baik fisik, biaya maupun administrasi
2. Mengevaluasi capaian kegiatan secara fisik (volume dan kualitas)
3. Mengevaluasi capaian sasaran dan dampak
4. Mengevaluasi pelestarian dan keberlanjutan kegiatan

Sedangkan bentuk pemantauan dan evaluasi yang dapat diterapkan nantinya, adalah sebagai berikut :

1. Pemantauan bersama oleh masyarakat dan Bamuskal
2. Musyawarah Pertanggungjawaban oleh masing - masing lembaga yang bertanggungjawab, yang pelaksanaanya mengikuti ketentuan masing-masing program/kegiatan tersebut.
3. Musyawarah evaluasi dan pertanggungjawaban terhadap capaian-capaian kegiatan RPJM Kalurahan, dilakukan rutin setiap tahun bersamaan dengan Musrenbangdes.
4. Laporan Keterangan Pertanggungjawaban (LKPJ) Kepala Kalurahan dalam setiap akhir tahun anggaran.

BAB VI

PENUTUP

Keberhasilan awal suatu Kalurahan ditentukan oleh bagaimana kalurahan tersebut Menyusun perencanaan yang baik, terstruktur dengan rapi dan berkesinambungan/berkelanjutan, sehingga hasil yang dicapai akan sesuai dengan yang kita harapkan.

Rencana Pembangunan Jangka Menengah Kalurahan (RPJMKal) Pemerintah Gadingsari tahun 2022-2028 disusun sebagai upaya untuk mencapai tujuan pembangunan Kalurahan Gadingsari selama kurun waktu (enam) tahu mendatang, terhitung mulai dari pelantikan Lurah. Penyusunan RPJMKal ini akan menjadi pedoman dan arahan bersama bagi seluruh pemangku kepentingan dalam penyelenggaraan pemerintahan dan pembangunan di Kalurahan Gadingsari.

Dokumen Rencana Pembangunan Jangka Menengah Kalurahan (RPJMKal) ini tentunya masih banyak kekurangan, jauh dari kata sempurna baik dari segi penulisan dan penyusunan, semoga hal ini menjadi penyemangat bagi kami dalam hal membanu

LAMPIRAN

DAFTAR KEGIATAN USULAN KALURAHAN BERDASAR SDGS KALURAHAN

PENGKAJIAN KEADAAN KALURAHAN

SKETSA KALURAHAN
DUKUH : DAYU
KALURAHAN : GADINGSARI
KAPANEWON : SANDEN

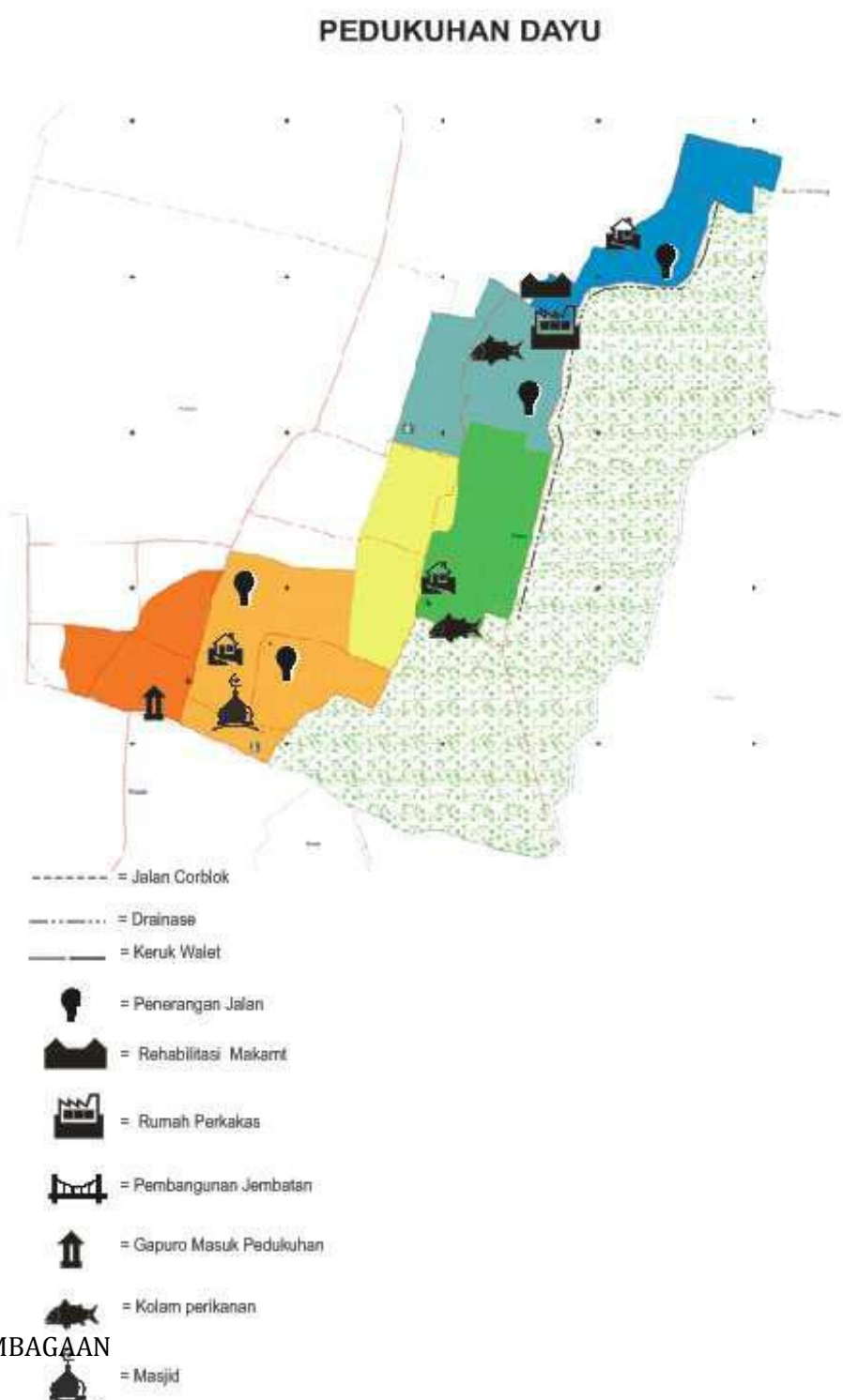
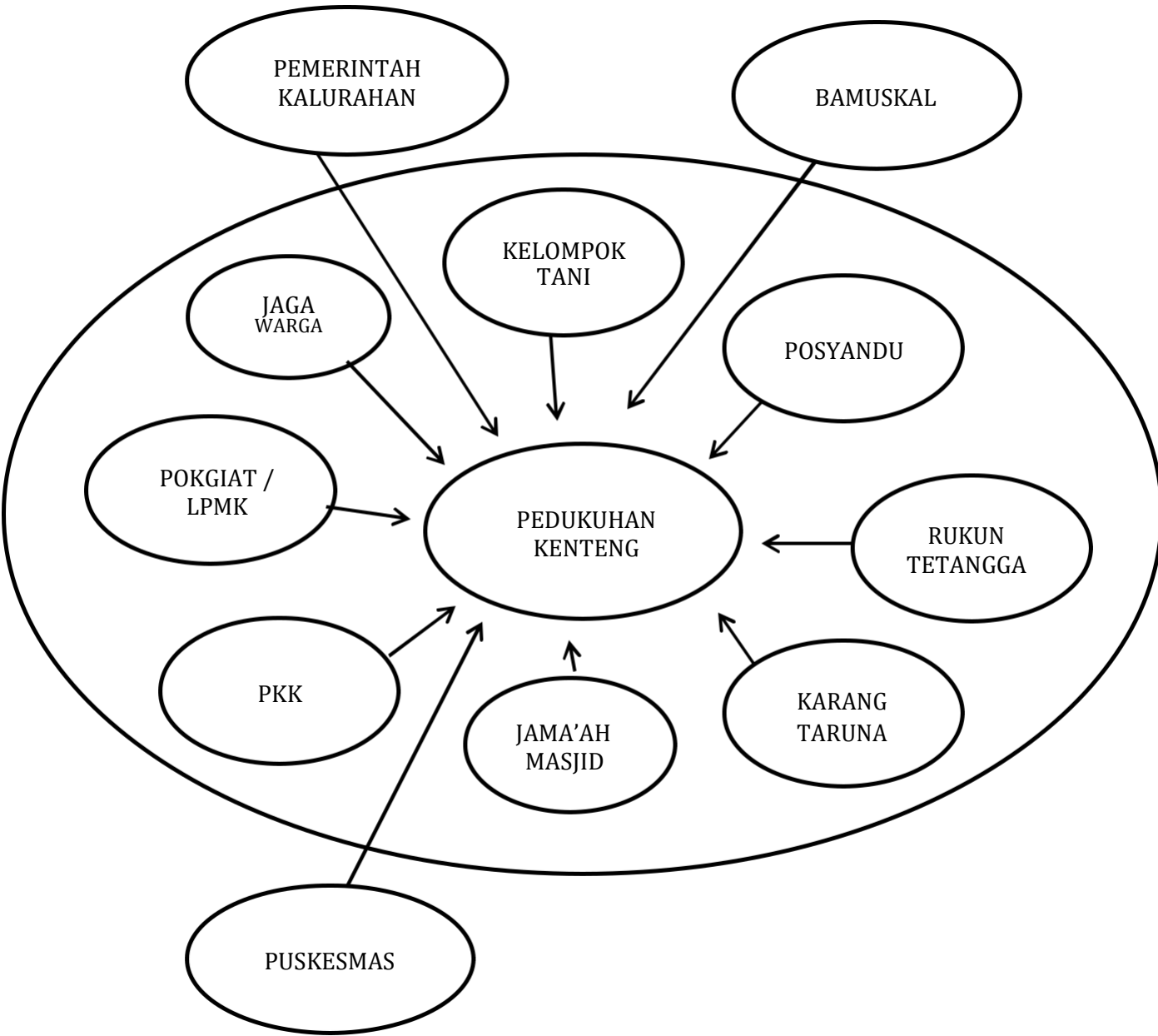


DIAGRAM KELEMBAGAAN
DUKUH : DAYU
KALURAHAN : GADINGSARI

POTENSI DAN MASALAH DIAGRAM KELEMBAGAN



KALENDER MUSIM

DUKUH : DAYU

KALURAHAN : GADINGSARI

KAPANEWON : SANDEN

[illegible]

DAFTAR USULAN MASYARAKAT **DIPILAH BERDASARKAN SDGs KALURAHAN**

PEDUKUHAN : DAYU
KALURAHAN : GADINGSARI
KAPANEWON : SANDEN
KABUPATEN : BANTUL
PROVINSI : D.I.YOGYAKARTA

NO	SDGs Ke	TEORI KAJIAN	USULAN KEGIATAN	PENGUSUL	LOKASI KEGIATAN	VOLUME	SATUAN	PENERIMA MANFAAT		
								LK	PR	RTM
a	b		c	d	e		f	g	h	i
1	16	Kelembagaan	Pembuatan Pos Ronda Baru	Jaga Warga	Dayu	3	unit	281	313	
2	4	Sketsa Desa	Pembangunan Gedung PAUD	Pogiat	Dayu	1	unit	281	313	
3	2	Sketsa Desa	Pembuatan Kolam Ikan	Kelompok Tani	Dayu	3	unit	281	313	
4	9	Kalender Musim	Pembangunan Selokan/Patusan Air	Kelompok Tani	Dayu	500	meter	281	313	
5	9	Sketsa Desa	Pemasangan Lampu Merquri	Tokoh	Dayu	3	unit	281	313	
6	9	Sketsa Desa	Pembangunan Pagas TK Arjuna	Paud	Dayu	20	meter	281	313	
7	9	Sketsa Desa	Bangket Bulak Timur Dayu	Kelompok Tani	Dayu	300	meter	281	313	
8	8	Kelembagaan	Pengadaan Sarana Prasarana UMKM	Pkk	Dayu	10	unit	281	313	
9	13	Kelembagaan	Pengadaan Peralatan Evakuasi Bencana	Karaang Taruna	Dayu	10	unit	281	313	
10	16	Kelembagaan	Penambahan Peralatan Penunjang Kegiatan Jagawarga	Jaga Warga	Dayu	10	unit	281	313	
11	9	Sketsa Desa	Perbaikan Bangket	Kelompok Tani	Dayu	200	meter	281	313	

12	9	Sketsa Desa	Pembangunan gapuro pedukuhan	Tokoh Masy	Dayu	1	unit	281	313	
13	9	Sketsa Desa	Pembuatan Taman Sepanjang Bangketan	Tokoh Masy	Dayu	2	unit	281	313	
14	9	Sketsa Desa	Pemasangan Lampu PJU	Tokoh Masy	Dayu	7	unit	281	313	
15	9	Sketsa Desa	Pembuatan Patusan	Kelompok Tani	Dayu	200	meter	281	313	
16	7	Sketsa Desa	Prasarana alat2 Rumah Pilah Sampah	Pkk	Dayu	10	unit	281	313	
17	9	Kalender Musim	Pembuatan Patusan	Kelompok Tani	Dayu	300	meter	281	313	
18	9	Sketsa Desa	Bangket Kali	Kelompok Tani	Dayu	350	meter	281	313	
19	9	Sketsa Desa	Cor Jalan	Tokoh Masy	Dayu	2000	meter	281	313	
20	9	Sketsa Desa	Renovasi Makam	Tokoh Masy	Dayu	2	unit	281	313	
21	7	Sketsa Desa	Pemasangan Lampu PJU	Tokoh Masy	Dayu	20	buah	281	313	
22	7	Sketsa Desa	Rehab Tiang Listrik	Tokoh Masy	Dayu	50	buah	281	313	
23	9	Sketsa Desa	Pembuatan Tempat Penyimpanan Aset	Warga Masy	Dayu	4 x 6	meter	281	313	
24	16	Sketsa Desa	Rehab Pos Ronda	Tokoh Masy	Dayu	2	unit	281	313	
26	8	Sketsa Desa	Pengadaan Buis Beton Lele	Kelompok Tani	Dayu	50	buah	281	313	
27	9	Kalender Musim	Bangket Saluran Air	Kelompok Tani	Dayu	150	meter	281	313	

SKETSA KALURAHAN
DUKUH : KENTENG
KALURAHAN : GADINGSARI
KAPANEWON : SANDEN

PEDUKUHAN KENTENG

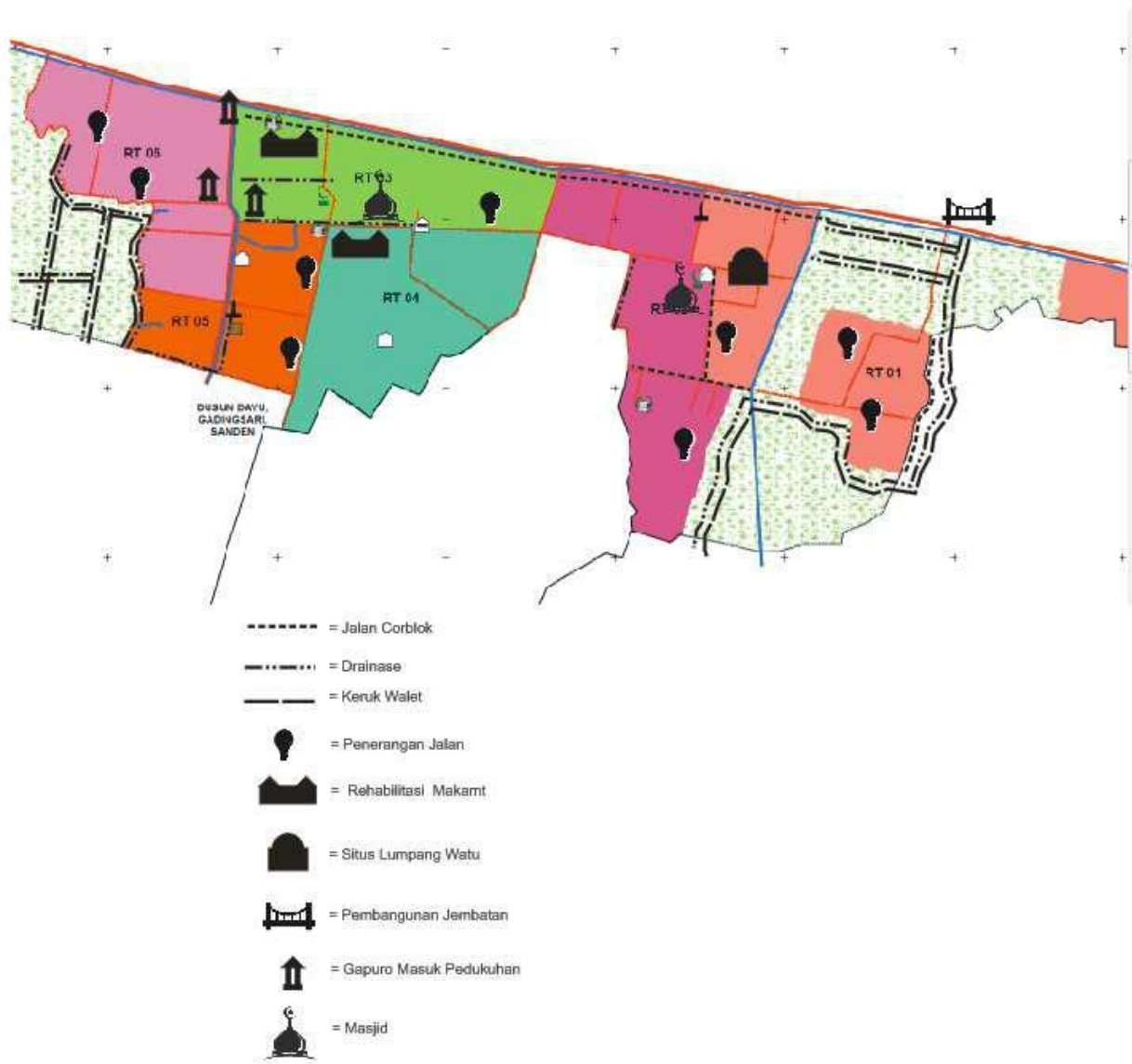
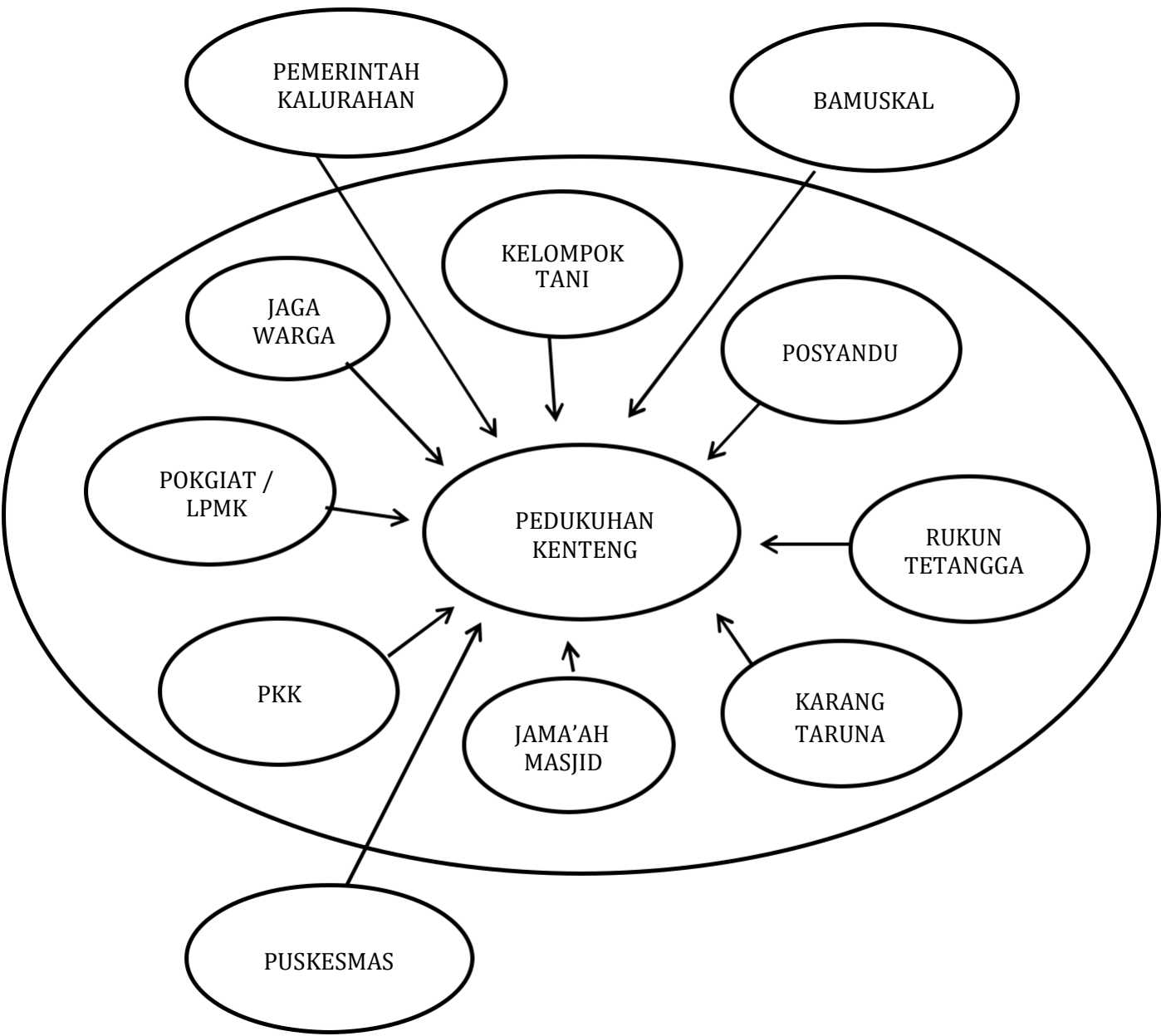


DIAGRAM KELEMBAGAAN

DUKUH : KENTENG
KALURAHAN : GADINGSARI
KAPANEWON : SANDEN

POTENSI DAN MASALAH DIAGRAM KELEMBAGAN



KALENDER MUSIM

DUKUH : KENTENG
KALURAHAN : GADINGSARI
KAPANEWON : SANDEN

[illegible]

DAFTAR USULAN MASYARAKAT
DIPILAH BERDASARKAN SDGs KALURAHAN

PEDUKUHAN : KENTENG
KALURAHAN : GADINGSARI
KAPANEWON : SANDEN
KABUPATEN : BANTUL
PROVINSI : D.I.YOGYAKARTA

NO	SDGs Ke	TEORI KAJIAN	USULAN KEGIATAN	PENGUSUL	LOKASI KEGIATAN	VOLUME	SATUAN	PENERIMA MANFAAT		
								LK	PR	RTM
a		b	c	d	e		f	g	h	i
	1		Bangket Kali Sepanjang RT 005 - RT 006 di Barat Buyutan	Kelompok Tani	Kenteng RT 005 - 006	350	meter	100	48	78
	2		Bangket Barat RT 006 Pinggir Rumah Bpk Jasman	Tokoh Masyarakat	Kenteng RT 005	200	meter	272	301	129
	3		Bangket Jalan Sebelah Timur Rumah Mbah Untung	Tokoh Masyarakat	Kenteng RT 001	100	meter	272	301	129
	4		Bangket Affur Tengah Sawah	Kelompok Tani	Kenteng RT 005 - 006	1000	meter	272	301	129
	5		Bangket Saluran Irigasi RT 001	Kelompok Tani	Kenteng RT 001	300	meter	272	301	129
	6		Drainase Barat Masjid Al-Fajar Kenteng	Tamir masjid	Kenteng RT 002	100	meter	37	42	24
	7		Drainase Selatan Rumah Bpk Sumardiyoto ke Barat	Tokoh Masyarakat	Kenteng RT 003	200	meter	34	42	36
	8		Drainase Selatan Rumah Bpk Suhadi ke Barat	Tokoh Masyarakat	Kenteng RT 003	450	meter	34	42	36
	9		Drainase Depan Rumah Bpk Tuparno ke Timur - Rumah Bpk Sujono	Tokoh Masyarakat	Kenteng RT 005	350	meter	24	37	15
	10		Drainase Selatan Makam Kenteng ke Selatan Memutar ke Timur	Tokoh Masyarakat	Kenteng RT 002	400	meter	37	42	42
	11		Keruk Wallet Sawah Buyutan Kenteng	Kelompok Tani	Kenteng Buyutan	2	kali	100	48	78
	12		Pembukaan Jalan Utara Masjid Al-Qiyamu 50m x 2m Jalan Masjid	Tokoh Masyarakat	Kenteng RT 003	50	meter	100	48	78
	13		Pembukaan Jalan Timur Rumah Simbah Mardi Suwito	Tokoh Masyarakat	Kenteng RT 004	150	meter	22	16	14

	14		Pembukaan Jalan Timur Rumah Mbah Inuk ke Selatan dan Barat	Tokoh Masyarakat	Kenteng RT 002	350	meter	47	34	24
	15		Pembangunan Jembatan Utara Kenteng Tegal	Tokoh Masyarakat	Kenteng RT 001	6 x 3,5	meter	272	301	129
	16		Corblok Barat Rumah Ibu Purnomosari ke Selatan - Rumah Mbah Untung ke Barat - Utara Makam - Selatan Rumah Mbah Untung ke Timur - Jembatan	Tokoh Masyarakat	Kenteng RT 001 - 002	350	meter	272	301	129
	17		Corblok dari Utara Rumah Mas Novika - RT 001 - Utara Rumah Mbah Kamidi RT 003	Tokoh Masyarakat	Kenteng RT 001 - 003	1000	meter	272	301	129
	18		Corblok Timur Rumah Mbah Tumartuti ke Selatan - Rumah Mas Pujiyono ke Selatan	Tokoh Masyarakat	Kenteng RT 002	300	meter	272	301	129
	19		Corblok Utara Masjid Al-Qiyamu Setelah Jalan Dibuka	Tamir masjid	Kenteng RT 002	50	meter	100	48	78
	20		Corblok Timur Rumah Mah Mardi Suwito	Tokoh Masyarakat	Kenteng RT 004	150	meter	22	16	14
	21		Corblok Tanggul Affur	Tokoh Masyarakat	Kenteng	1000	meter	272	301	129
	22		Pebangunan Gapura Icon Buyutan di Dekat Gejlik Pitu	Tokoh Masyarakat	Kenteng RT 006	1	buah	272	301	129
	23		Pembangunan Gapura RT di RT 003	Tokoh Masyarakat	Kenteng RT 003	1	buah	100	48	78
	24		Pembangunan Gapura RT di RT 004	Tokoh Masyarakat	Kenteng RT 004	1	buah	272	301	129
	25		Pembangunan Gapura RT di RT 005	Tokoh Masyarakat	Kenteng RT 005	1	buah	272	301	129
	26		Tiang Penerangan Jalan Kampung RT 001 - 006	Tokoh Masyarakat	Kenteng RT 001 - 006	300	batang	272	301	129
	27		Penambahan Lampu diantara Lampu PJR yang sudah ada	Tokoh Masyarakat	Kenteng RT 001 - 006	20	batang	272	301	129
	28		Pelatihan dan Pendampingan Peternakan Besar, Sapi, Kambing	Tokoh Masyarakat	Kenteng	30	orang	25	5	29
	29		Pelatihan, Pendampingan, Permodalan, Pemasaran Daur Ulang	UMKM	Kenteng	60	orang	272	301	129
	30		Sosialisasi, Pembentukan, Pelatihan KWT	KWT	Kenteng	60	orang	272	301	129
	31		Pelatihan Khotib	jamaah massjid	Kalurahan	50	orang	27	10	27
	32		Fasilitasi Bimbingan Belajar SD - SMA	Tokoh Masyarakat	Kalurahan / Kenteng					
	33		Pelatihan, Pendampingan, Pembiayaan Pupuk Organik dan Agen Hayati	Kelompok Tani	Kenteng	60	orang	272	301	129

	34		Pelatihan, Pendampingan, Permodalan, Pemasaran Keterampilan Untuk Karang Taruna dan Ibu Rumah Tangga	PKK	Kenteng	60	orang	272	301	129
	35		Pelatihan Marketing UMKM	UMKM	Kalurahan / Kenteng			272	301	129
	36		Pembiayaan POSBINDU dan POSYANDU Remaja	Posbindu	Kenteng	100	orang	272	301	129
	37		Rumah Sampah Kalurahan	Kelompok TPS	Kalurahan	1	rumah			
	38		Pembinaan dan Fasilitas Olahraga Pemuda Pemudi (AKRIBTA, KENNES) berupa (Bola Voli, Net, Meja Tenis)	karang Taruna	Kenteng	110	orang	50	60	60
	39		Pembiayaan, fasilitas Pengajian Rutin Sabtu Legi Jamaah Masjid Al-Qiyamu Buyutan untuk Konsumsi dan Ustadz	jamaah massjid	Kenteng	100	orang	40	60	60
	40		Penambahan untuk Data PMT Lansia dan Balita	Posyandu	Kenteng	140	orang	272	301	129
	41		Fasilitas untuk Kelompok Informasi Masyarakat (KIM) KRISNA MURTI	KIM	Kenteng					
	42		Peningkatan Kapasitas RT	RT	Kalurahan	92	orang	92	0	0
	43		Peningkatan kapasitas Kaum Rois	Kaun Rois	Kalurahan					
	44		Mengangkat Situs Lumpang Kenteng sebagai Cagar Budaya	kelompok Budaya	Kenteng RT 001 - 002	1	dusun	272	301	129
	45		Menggarap Kegiatan Budaya Tiap Tahun (Wiwitan)	kelompok Budaya	Kenteng	1	dusun	272	301	129
	46		Fasilitas Grup Kesenian Jathilan	kelompok Budaya	Kenteng RT 003 - 006	4	RT	60	16	60
	47		Fasilitas, Pembinaan Grup Kesenian Khrisna Murti	kelompok Budaya	Kenteng RT 003 - 006	4	RT	60	16	60

SKETSA KALURAHAN
DUKUH : KETALO
KALURAHAN : GADINGSARI
KAPANEWON : SANDEN

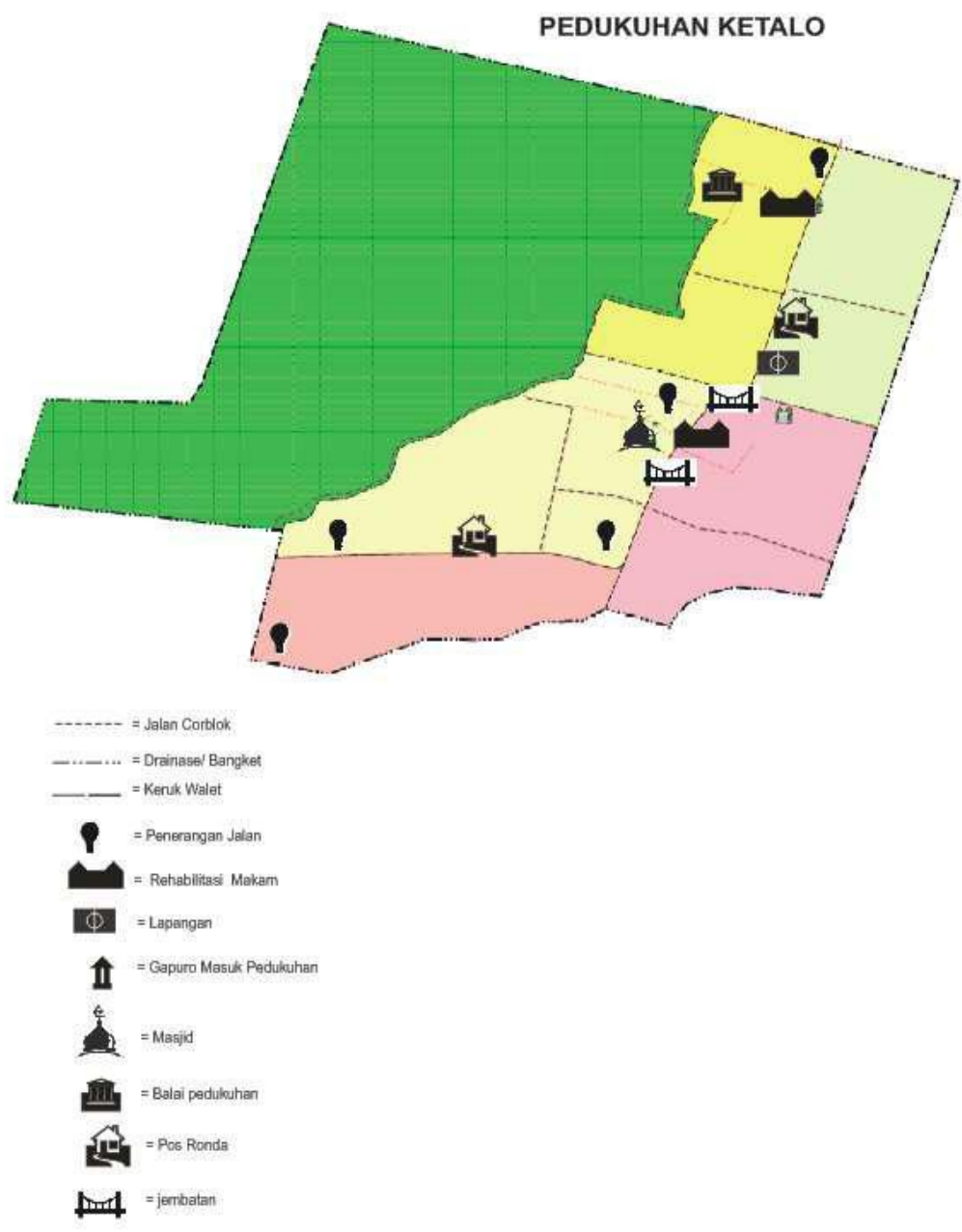
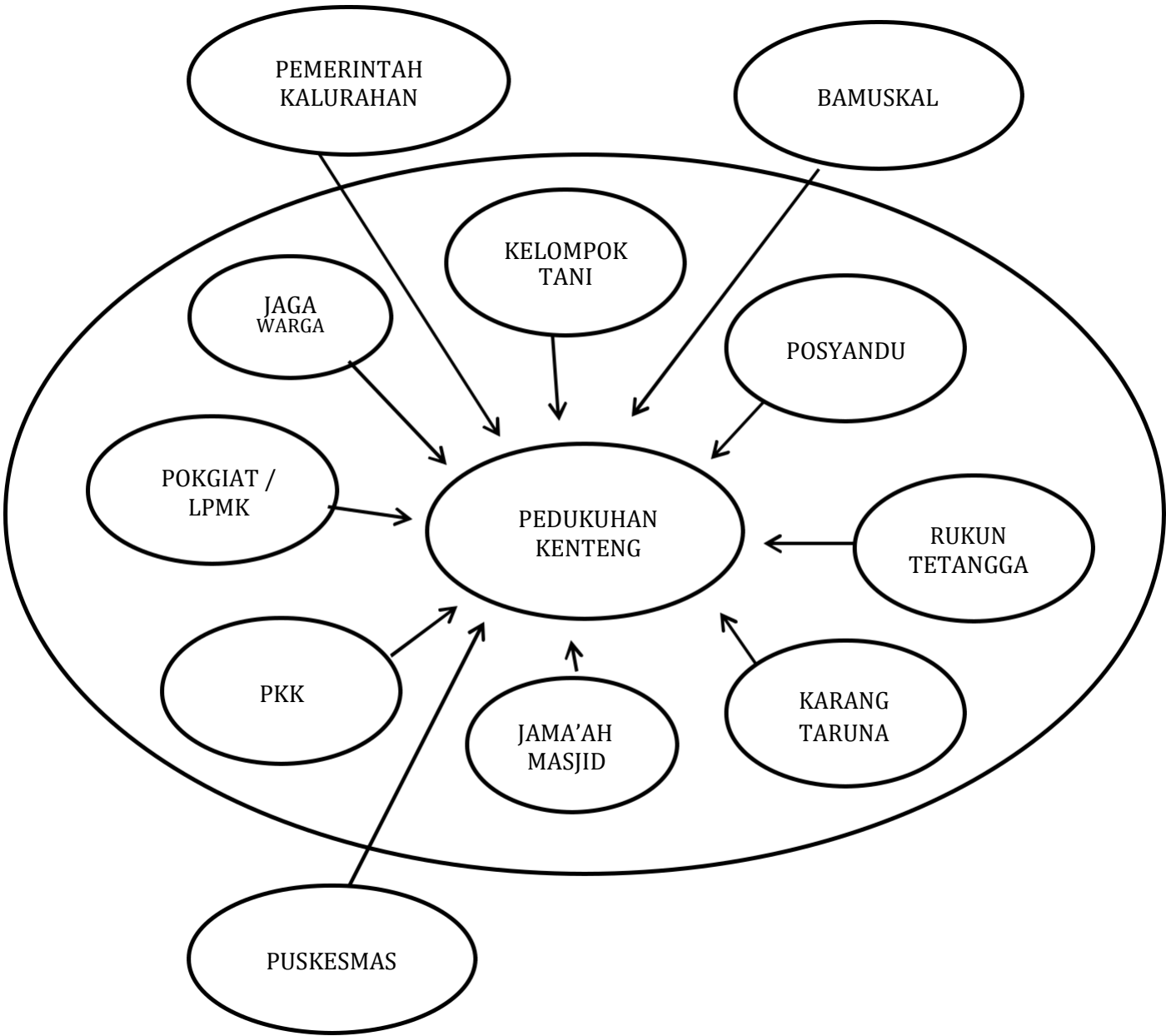


DIAGRAM KELEMBAGAAN

DUKUH
 KALURAHAN
 KAPANEWON

: KETALO
 : GADINGSARI
 : SANDEN

POTENSI DAN MASALAH DIAGRAM KELEMBAGAN



KALENDER MUSIM

DUKUH : KETALO

KALURAHAN : GADINGSARI

KAPANEWON : SANDEN

[illegible]

DAFTAR USULAN MASYARAKAT **DIPILAH BERDASARKAN SDGs KALURAHAN**

KALURAHAN : KETALO
KAPANEWON : GADINGSARI
KABUPATEN : SANDEN
KABUPATEN : BANTUL
PROVINSI : D.I.YOGYAKARTA

NO	SDGs Ke	TEORI KAJIAN	USULAN KEGIATAN	PENGUSUL	LOKASI KEGIATAN	VOLUME	SATUAN	PENERIMA MANFAAT		
								LK	PR	RTM
a	b		c	d	e		f	g	h	i
1	9	Kelembagaan	Rehab Pagar Samping Masjid Al Muttaqin	Takmir Masjid	Ketalo	20	m	171	178	
2	12	Kelembagaan	Alat atau Mesin Pemotong Rumput Al Muttaqin	Takmir Masjid	Ketalo	3	buah	171	178	
3	4	Kelembagaan	Diklat Khotib	Takmir Masjid	Ketalo	10	ok	171	178	
4	4	Kelembagaan	Meja Buku TPA	Takmir Masjid	Ketalo	20	buah	171	178	
5	4	Kelembagaan	Raj Buku TPA	Takmir Masjid	Ketalo	2	buah	171	178	
6	7	Kelembagaan	Pengadaan Wealess atau Sound	Takmir Masjid	Ketalo	4	buah	171	178	
7	9	Sketsa Desa	Revitalisasi Pinggir Lapangan Sorobayan	Toko Masyarakat	Kalurahan	100	m	171	178	
8	5	Kelembagaan	Sosialisasi KWT	PKK	Ketalo	30	ok	171	178	
9	9	Sketsa Desa	Saluran Drainase Bp Miftah - Bp Sarijan	Tokoh Masyarakat	Ketalo RT 005	100	m	171	178	
10	9	Sketsa Desa	Corblok Pinggir Sungai Depan Ibu Sudiwiyono - Depan Masjid Al Muttaqin	Tokoh Masyarakat	Ketalo RT 002	200	m	171	178	
11	9	Sketsa Desa	Corblok Jalan Lingkungan Makam	Tokoh Masyarakat	Ketalo RT 003	150	m	171	178	
12	9	Kelembagaan	Saluran Drainase Pekarangan Bp Sobo	Kelompok Tani	Ketalo RT 004	40	m	171	178	

13	9	Sketsa Desa	Perkerasan Jalan Tersier Utara Ketalo	Tokoh Masyarakat	Ketalo RT 002	250	m	171	178	
14	9	Kelembagaan	Pelebaran Jalan Utama dengan Corblok	Kelompok Tani	Ketalo RT 001 - 005	400	m	171	178	
15	9	Sketsa Desa	Bangket Kali Tersier	Tokoh Masyarakat	Ketalo RT 005	100	m	171	178	
16	9	Sketsa Desa	Gapura Batas Dusun Blantikan dan Buyutan	Tokoh Masyarakat	Ketalo RT 004 - 005	1	buah	171	178	
17	9	Sketsa Desa	Pembangunan PJU Depan Makam Blantikan	Tokoh Masyarakat	Ketalo RT 001	1	titik	171	178	
18	9	Sketsa Desa	Pembangunan PJU Depan Pertigaan Ketalo	Tokoh Masyarakat	Ketalo RT 003	1	titik	171	178	
19	9	Sketsa Desa	Pembangunan PJU Tikungan Selatan Bp Purwonno	Tokoh Masyarakat	Ketalo RT 005	1	titik	171	178	
20	9	Sketsa Desa	Bangket Terseier Barat Blantikan	Kelompok Tani	Ketalo RT 004	200	m	171	178	
21	9	Sketsa Desa	Pembuatan Baru Sungai/Parit	Kelompok Tani	Ketalo	100	m	171	178	
22	9	Sketsa Desa	Perbaikan Sungai yang Rusak	Kelompok Tani	Blantikan	200	m	171	178	
23	9	Sketsa Desa	Bangket Affur Bulak Gayam Tirto	Kelompok Tani	Kulon Blantikan	200	m	171	178	
24	7	Kelembagaan	Pengadaan Lampu Kegiatan Karang Taruna	Tarang Taruna	Blantikan/Ketalo	40	titik	171	178	
25	4	Kelembagaan	Pelatihan Macapat di Rumah Bp Dukuh	Tokoh Budaya	Ketalo	10	orang	171	178	
26	18	Kelembagaan	Pelatihan Karawitan	Tokoh Budaya	Ketalo	10	orang	171	178	
27	18	Kelembagaan	Pelatihan MC di Rumah Bp Heri	Tokoh Budaya	Ketalo	10	orang	171	178	
28	18	Kelembagaan	Pentas Wayang Kulit Dengan Dalang Lokal	Tokoh Budaya	Kalurahan	1	keg	171	178	
29	15	Kelembagaan	Penyuluhan Pemanfaatan Lahan	PKK	Ketalo	1	titik	171	178	
30	10	Kelembagaan	Penyuluhan Industri Rumah Tangga	PKK	Ketalo	30	ok	171	178	
31	7	Kelembagaan	Pengadaan Pot Untuk Tanaman Toga	PKK	Ketalo	500	pot	171	178	
32	7	Kelembagaan	Pelatihan UMKM	Toko Masyarakat	Ketalo	30	ok	171	178	

33	10	Kelembagaan	Lapangan Kerja Untuk Ibu Rumah Tangga	PKK	Ketalo	30	ok	171	178	
34	7	Kelembagaan	Budidaya Perikanan Lele	Karang Taruna	Ketalo RT 004 dan 001	6	buah	171	178	
35	7	Kelembagaan	Pengadaan Alat Kegiatan olahraga	Karang Taruna	Ketalo RT 004 dan 001	1	pkt	171	178	
36	7	Kelembagaan	Pengadaan Benih, Pupuk, Obat	Kelompok Tani	Bulak Blantikan	14	ha	171	178	
37	7	Kelembagaan	Pompa Air dan Tangki Semprot	Kelompok Tani	Blantikan/Ketalo	2	bh	171	178	
38	7	Kelembagaan	Kolam Ikan dan Bibit	Karang Taruna	Blantikan/Ketalo	2	bh	171	178	
39	7	Kelembagaan	Pengadaan Seragam Sinoman	Karang Taruna	Blantikan/Ketalo	30	bh	171	178	
40	9	Kelembagaan	Rak Tempat Mainan (APE)	Kader Yandu	Ketalo	2	bh	171	178	
41	11	Kelembagaan	Tikar Untuk Alas Mainan/Bermain Balita	Kader Yandu	Ketalo	2	bh	171	178	
42	10	Kelembagaan	Alat Tensi Untuk Posyandu Lansia	Kader Yandu	Ketalo	1	bh	171	178	
43	11	Kelembagaan	Kursi Untuk Tunggu Lansia	Kader Yandu	Ketalo	2	bh	171	178	
44	3	Kelembagaan	Penyuluhan Kesehatan Lansia	Kader Yandu	Ketalo	2	keg	171	178	
45	3	Kelembagaan	Penyuluhan Kesehatan balita	Kader Yandu	Ketalo	2	keg	171	178	
46	3	Kelembagaan	Penyuluhan Stunting	Kader Yandu	Ketalo	2	keg	171	178	
47	3	Kelembagaan	Penyuluhan Gizi Buruk	Kader Yandu	Ketalo	2	keg	171	178	
48	3	Kelembagaan	APE Ayunan	Kader Yandu	Ketalo	1	bh	171	178	

SKETSA KALURAHAN
DUKUH : KLATAK
KALURAHAN : GADINGSARI
KAPANEWON : SANDEN

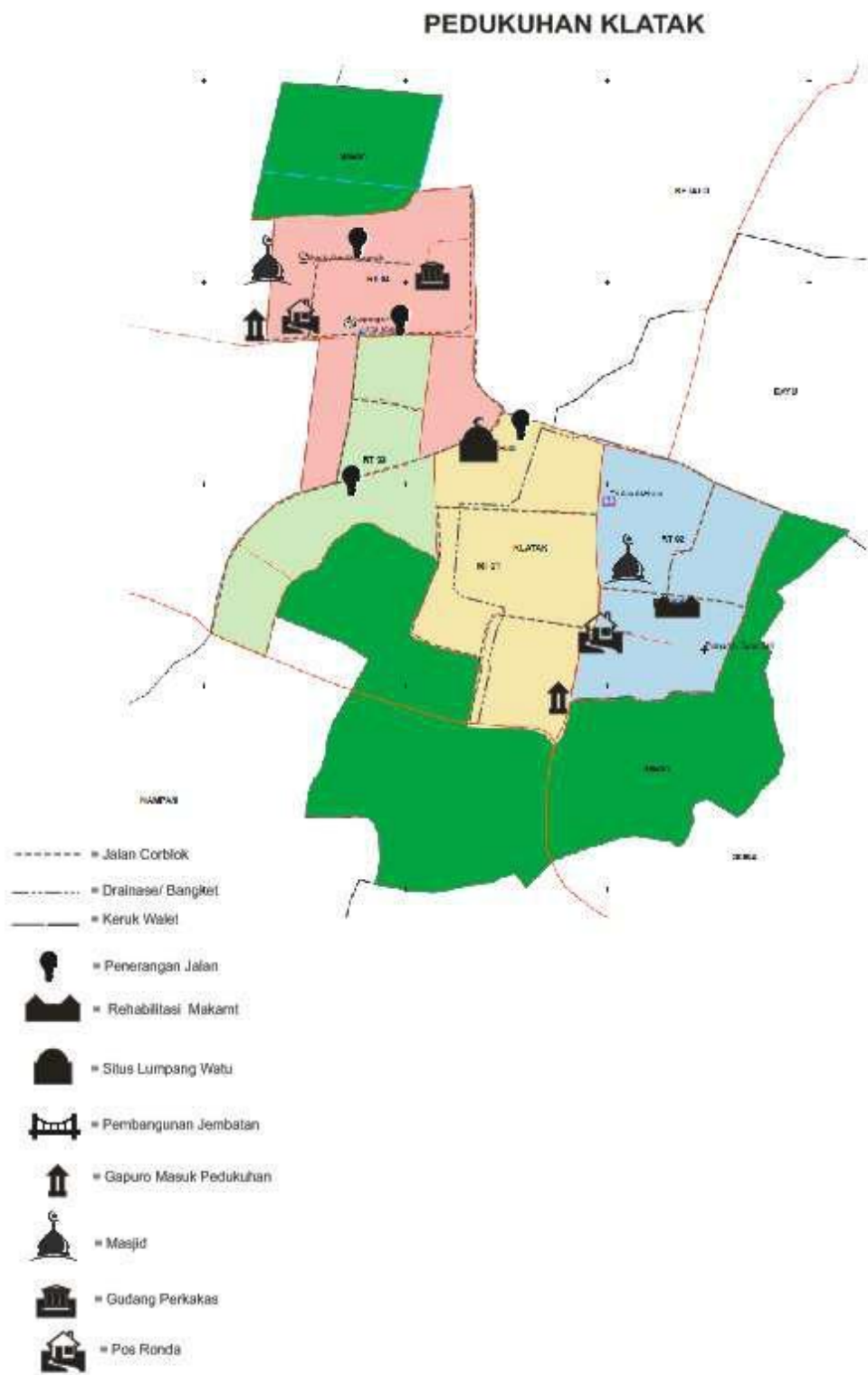
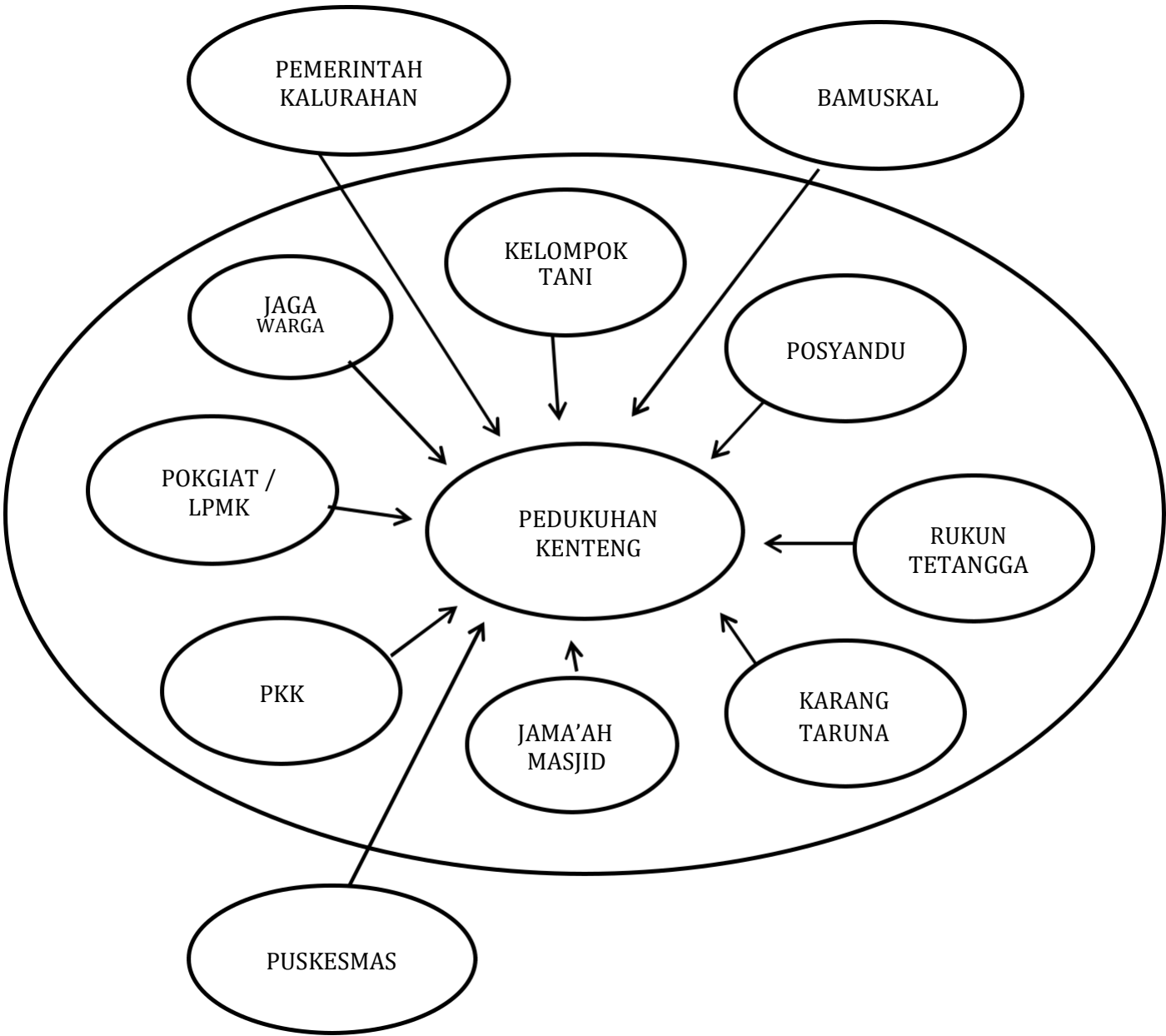


DIAGRAM KELEMBAGAAN

DUKUH : KLATAK
KALURAHAN : GADINGSARI
KAPANEWON : SANDEN

POTENSI DAN MASALAH DIAGRAM KELEMBAGAN



KALENDER MUSIM

DUKUH : KLATAK

KALURAHAN : GADINGSARI

KAPANEWON : SANDEN

[illegible]

DAFTAR USULAN MASYARAKAT **DIPILAH BERDASARKAN SDGs KALURAHAN**

KALURAHAN : KLATAK
KAPANEWON :GADINGSARI
KABUPATEN : SANDEN
KABUPATEN : BANTUL
PROVINSI : D.I.YOGYAKARTA

NO	SDGs Ke	TEORI KAJIAN	USULAN KEGIATAN	PENGUSUL	LOKASI KEGIATAN	VOLUME	SATUAN	PENERIMA MANFAAT		
								LK	PR	RTM
a	b	c	d	e	f	g	h	i	j	k
1	4	Kelembagaan	Peningkatan Kapasitas RT	Ketua RT	Kalurahan	92	ok	282	265	
2	4	Kelembagaan	Peningkatan Kapasitas Jaga Warga	Pengurus Jagawarga	Klatak/ Kalurahan	50	ok	282	265	
3	7	Kelembagaan	Fasilitasi Sarana Posyandu	Kader Yandu	Klatak RT 003 / 004	31	ok	282	265	
4	7	Kelembagaan	Fasilitasi Hadroh	Tokoh Agama	Klatak RT 003 / 005	25	ok	282	265	
5	3	Kelembagaan	Penanganan Balita Stunting	Kader Yandu	Klatak RT 003 / 006	1	keg	282	265	
6	3	Kelembagaan	Pelaksanaan Senam	PKK	Klatak RT 003 / 007	50	ok	282	265	
7	8	Kelembagaan	Pelatihan Makanan Ringan	PKK	Klatak RT 003 / 008	50	ok	282	265	
8	4	Kelembagaan	Fasilitasi Anak-Anak TK dan PAUD	Tokoh Pendidikan	Klatak RT 003 / 009	30	ok	282	265	
9	4	Kelembagaan	Fasilitasi Guru PAUD dan TK	Tokoh Pendidikan	Klatak RT 003 / 010	4	pkt	282	265	
10	4	Kelembagaan	Peningkatan Kapasitas Kader	Kader Yandu	Klatak RT 003 / 011	8	ok	282	265	
11	4	Kelembagaan	Peningkatan Kapasitas Guru PAUD dan TK	Tokoh Pendidikan	Klatak RT 003 / 012	4	pkt	282	265	
12	3	Kelembagaan	Fasilitasi Bumil	Kader Yandu	Klatak RT 003 / 013	20	ok	282	265	

13	18	Kelembagaan	Fasilitasi Sarana Pengajian	Tokoh Agama	Klatak RT 003 / 014	100	ok	282	265	
14	18	Kelembagaan	Pengadaan Kostum Jathilan Putra	Tokoh Budaya	Klatak RT 003 / 015	8	stel	282	265	
15	18	Kelembagaan	Pengadaan Kostum Jathilan Putri	Tokoh Budaya	Klatak	8	stel	282	265	
16	7	Sketsa Desa	Pengadaan Papan Informasi	Tokoh Masyarakat	Klatak RT 003 / 004	1	bh	282	265	
17	9	Kelembagaan	Pengadaan Tratak Tenda Makam	Tokoh Agama	Klatak RT 003 / 004	1	bh	282	265	
18	7	Kelembagaan	Pengadaan Sound System	Tokoh Masyarakat	Klatak RT 003 / 004	1	pkt	282	265	
19	7	Kelembagaan	Pengadaan Genset	Tokoh Masyarakat	Klatak RT 003 / 004	1	bh	282	265	
20	5	Kelembagaan	Pengadaan Seragam Kader	Kader Yandu	Klatak	8	stel	282	265	
21	9	Sketsa Desa	Corblok Gang I	Tokoh Masyarakat	Klatak RT 001	350	m	282	265	
22	9	Sketsa Desa	Corblok Gang II	Tokoh Masyarakat	Klatak RT 001	200	m	282	265	
23	9	Sketsa Desa	Corblok Gang III	Tokoh Masyarakat	Klatak RT 001	200	m	282	265	
24	9	Kelembagaan	Corblok Gang IV menuju Masjid	Tokoh Masyarakat	Klatak RT 001	100	m	282	265	
25	9	Sketsa Desa	Corblok Gang V	Tokoh Masyarakat	Klatak RT 001	300	m	282	265	
26	9	Sketsa Desa	Bangket Saluran Air	Kelompok Tani	Klatak RT 001	300	m	282	265	
27	9	Sketsa Desa	Penerangan Jalan ke Masjid Al-Huda	Tokoh Agama	Klatak RT 001	1	bh	282	265	
28	9	Sketsa Desa	Drainase Perbatasan dengan Dusun Dayu	Kelompok Tani	Klatak RT 002	300	m	282	265	
29	9	Kelembagaan	Pengerasan Jalan Pojok Masjid Al-Hidayah ke Utara - Dusun Dayu	Tokoh Masyarakat	Klatak RT 002	450	m	282	265	
30	9	Kelembagaan	Pembuatan Pos Kamling	Jagawarga	Klatak RT 002	1	bh	282	265	
31	9	Kelembagaan	Gapura Selamat Datang	Tokoh Masyarakat	Klatak RT 003 / 004	1	bh	282	265	
32	9	Kelembagaan	Pembuatan Gudang Perlengkapan Pedukuhan	Pokgiat	Klatak RT 003 / 004	1	bh	282	265	
33	9	Sketsa Desa	Lampu Penerangan Jalan Umum	Tokoh Masyarakat	Klatak RT 003 / 004	4	titik	282	265	
34	9	Sketsa Desa	Drainase Pekarangan yang Menggenang	Tokoh Masyarakat	Klatak RT 003 / 004	1	titik	282	265	

35	9	Sketsa Desa	Corblok Jalan	Tokoh Masyarakat	Klatak RT 003 / 004	2	titik	282	265	
36	9	Sketsa Desa	Paving blok Pembatas Sungai dengan Pekarangan	Tokoh Masyarakat	Klatak RT 003 / 004	1	pkt	282	265	
37	9	Sketsa Desa	Perbaiakn Jembatan Rusak Jalan Utama	Tokoh Masyarakat	Klatak RT 003 / 004	2	titik	282	265	
38	9	Sketsa Desa	Pengaspalan Jalan Utama	Tokoh Masyarakat	Klatak RT 003 / 004	1	titik	282	265	

SKETSA KALURAHAN
DUKUH : SOKO
KALURAHAN : GADINGSARI
KAPANEWON : SANDEN

PEDUKUHAN SOKO

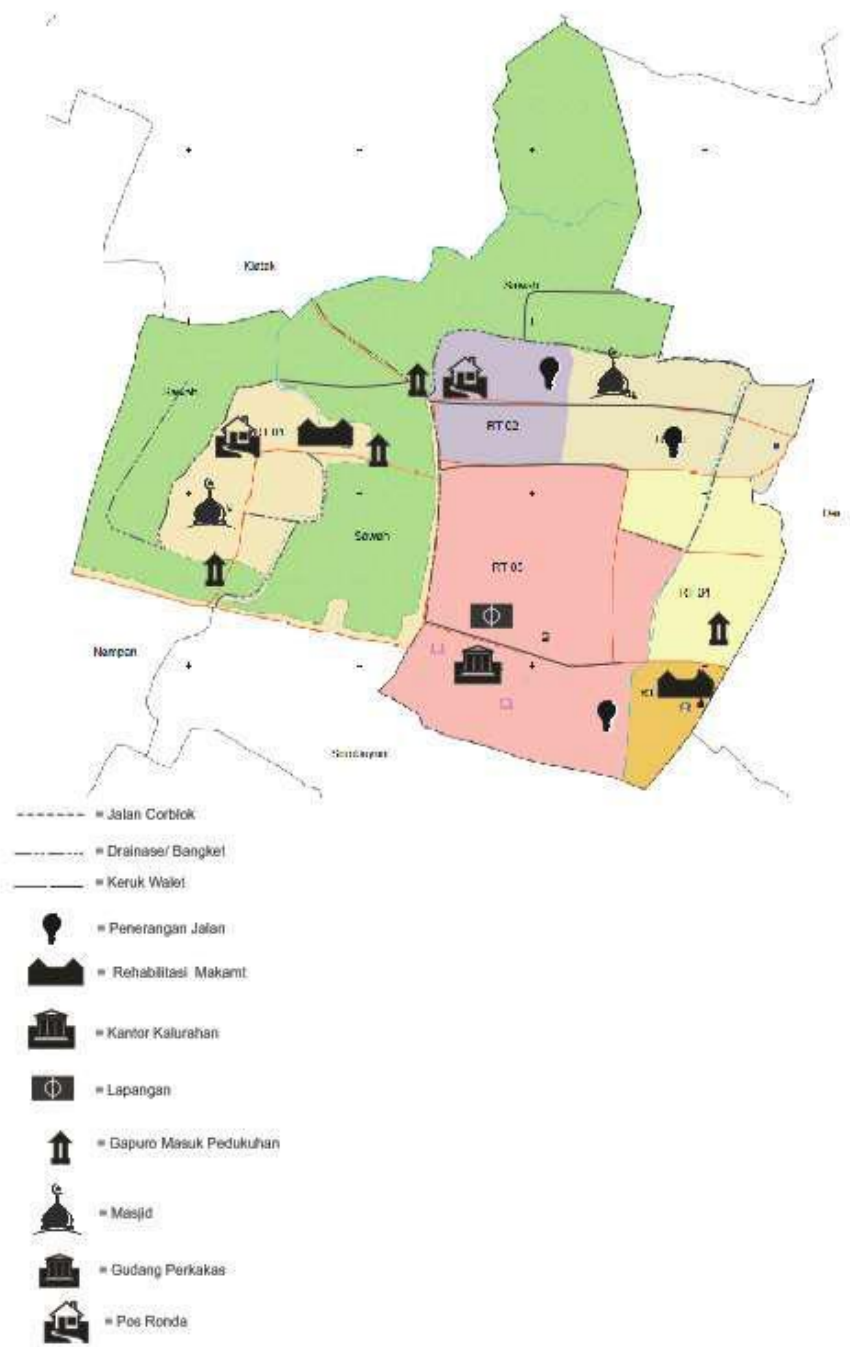
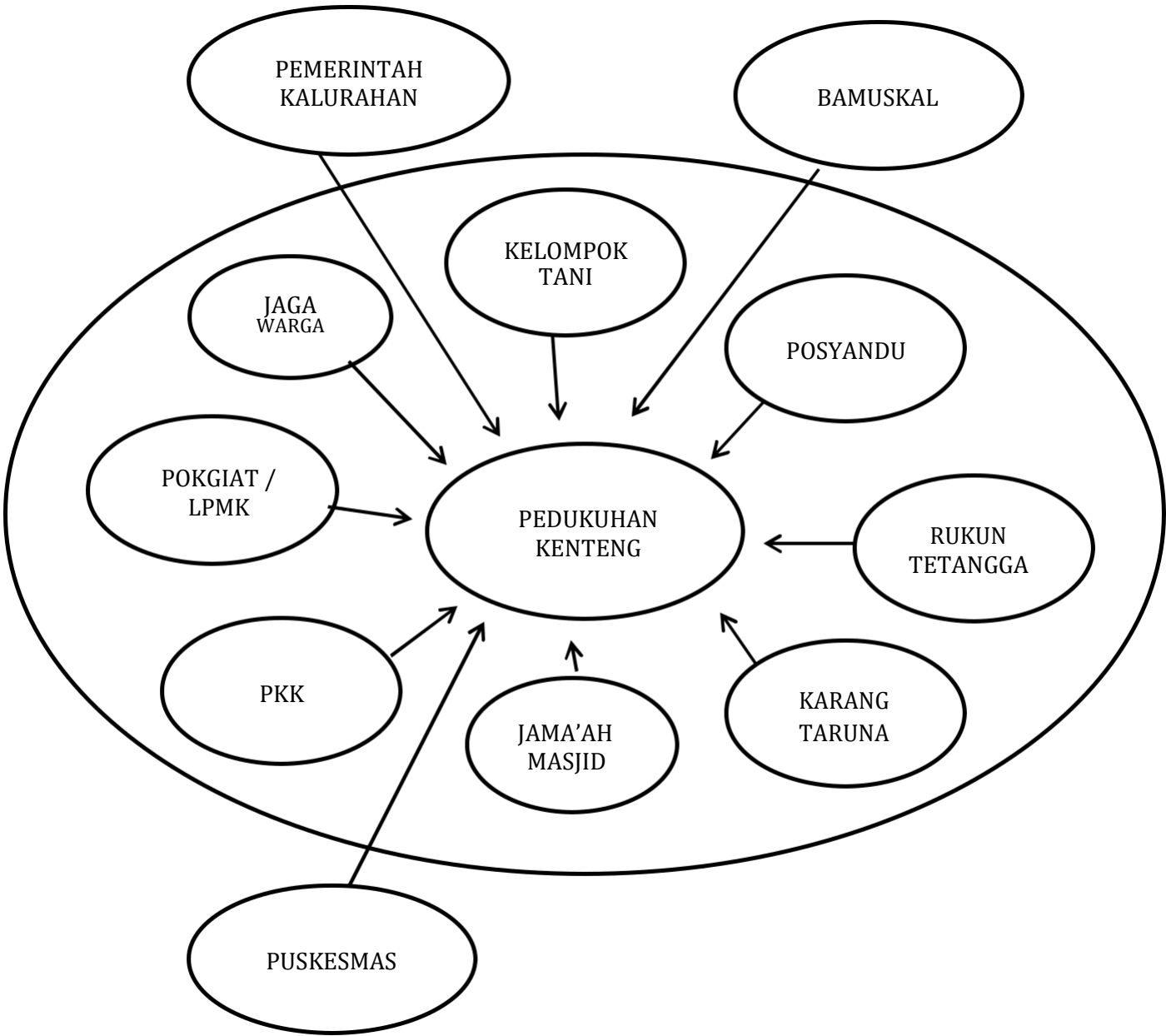


DIAGRAM KELEMBAGAAN

DUKUH : SOKO
KALURAHAN : GADINGSARI
KAPANEWON : SANDEN

POTENSI DAN MASALAH DIAGRAM KELEMBAGAN



KALENDER MUSIM

DUKUH : SOKO

KALURAHAN : GADINGSARI

KAPANEWON : SANDEN

[illegible]

DAFTAR USULAN MASYARAKAT **DIPILAH BERDASARKAN SDGs KALURAHAN**

KALURAHAN : SOKO
KAPANEWON : GADINGSARI
KABUPATEN : SANDEN
KABUPATEN : BANTUL
PROVINSI : D.I.YOGYAKARTA

NO	SDGs Ke	TEORI KAJIAN	USULAN KEGIATAN	PENGUSUL	LOKASI KEGIATAN	VOLUME	SATUAN	PENERIMA MANFAAT		
								LK	PR	RTM
a	b	c	d	e	f	g	h	i	j	k
1	4	Kelembagaan	Peningkatan Kapasitas RT	Ketua RT	Kalurahan	92	ok	247	271	0
2	4	Kelembagaan	Peningkatan Kapasitas Jaga Warga	Pengurus Jagawarga	Soko	92	ok	247	271	
3	4	Kelembagaan	Pemberdayaan UMKM	Tokoh Masyarakat	Soko	5	pkt	247	271	
4	7	Kelembagaan	Pemberdayaan Kelompok ternak Kambing dan Lembu	Tokoh Masyarakat	Soko	5	pkt	247	271	
5	7	Kalender Musim	Pemanfaatan Kotoran Ternak menjadi Pupuk Organik	Tokoh Masyarakat	Soko	2	pkt	247	271	
6	3	Kelembagaan	Penambahan PMT Balita	Kader Yandu	Soko	5	ok	247	271	
7	3	Kelembagaan	Penambahan PMT Lansia	Kader Yandu	Soko	5	ok	247	271	
8	8	Kelembagaan	Pelatihan Memasak	PKK	Soko	40	ok	247	271	
9	8	Kelembagaan	Pelatihan Menjahit	PKK	Soko	40	ok	247	271	
10	8	Kelembagaan	Pelatihan Membatik	PKK	Soko	40	ok	247	271	
11	8	Kelembagaan	Pemanfaatan Lahan Pekarangan	Tokoh Masyarakat	Soko	3	titik	247	271	
12	8	Kelembagaan	Penambahan Honor untuk Pendidik Paud menjadi 200.000/bulan	Tokoh Masyarakat	Soko	20	ok	247	271	

13	8	Kelembagaan	Pelatihan Kuliner Pendukung Kuliner Lapangan	Tokoh Masyarakat	Soko	30	ok	247	271	
14	18	Kelembagaan	Pelatihan Kaerawitan	Tokoh Budaya	Soko	40	ok	247	271	
15	18	Kelembagaan	Pembiasaan Pakain Adat di Even Nasional RA Kartini	Tokoh Budaya	Soko	5	pkt	247	271	
16	12	Kelembagaan	Pilah Sampah Organik dan Non-Organik	Tokoh Masyarakat	Soko	40	ok	247	271	
17	12	Kelembagaan	Pengadaan Tempat Sampah	Tokoh Masyarakat	Soko	10	bh	247	271	
18	9	Sketsa Desa	Corblock Jalan	Tokoh Masyarakat	Soko RT 004	76 x 4	m	247	271	
19	9	Sketsa Desa	Corblock Jalan Lingkar Utara	Tokoh Masyarakat	Soko RT 002	250 x 4	m	247	271	
20	9	Sketsa Desa	Corblock Jalan Lingkar Utara	Tokoh Masyarakat	Soko RT 003	250 x 4	m	247	271	
21	9	Sketsa Desa	Siklup Lingkar Bantulan - Barat Soko	Tokoh Masyarakat	Soko RT 001	300	m	247	271	
22	9	Sketsa Desa	Corblock Jalan	Tokoh Masyarakat	Soko RT 005	150 x 4	m	247	271	
23	9	Kelembagaan	Pembangunan Kanopi Masjid Al Hadi	Takmir Masjid	Soko	1	pkt	247	271	
24	9	Sketsa Desa	Siklup Tersier Barat Lapangan Sorobayan	Tokoh Masyarakat	Soko	2	bh	247	271	
26	9	Sketsa Desa	Bangket Sungai Timur Bantulan	Tokoh Masyarakat	Soko	76 x 4	m	247	271	
27	9	Sketsa Desa	Pembuatan Dam/Gejlik	Tokoh Masyarakat	Soko	1	titik	247	271	
28	9	Sketsa Desa	Corblok Utara Sawah Barat Bp Widodo - Jalan Tengah	Tokoh Masyarakat	Soko	1	titik	247	271	
29	9	Sketsa Desa	Corblok Utara Sawah Pager Boto ke Barat - Jalan Raya	Tokoh Masyarakat	Soko	1	titik	247	271	
30	9	Sketsa Desa	Corblok Tengah Soko Cakruk ke Timur - Kolam Pemandian ke Selatan - Jalan Bp Kuat	Tokoh Masyarakat	Soko	1	titik	247	271	
31	15	Sketsa Desa	Pengondisian Pohon Besar yang Mengganggu Instalasi Listrik	Tokoh Masyarakat	Soko	10	titik	247	271	
32	9	Sketsa Desa	Pembuatan Sarana Pembuangan Limbah	Tokoh Masyarakat	Soko	2	titik	247	271	
33	15	Sketsa Desa	Pembersihan Selokan Belakang Bp Hadi Sudharsono	Tokoh Masyarakat	Soko	1	titik	247	271	
34	12	Sketsa Desa	Pengerukan Saluran Irigasi Pojok Soko - Barat	Tokoh Masyarakat	Soko	1	titik	247	271	

SKETSA KALURAHAN
DUKUH : SOROBAYAN
KALURAHAN : GADINGSARI
KAPANEWON : SANDEN

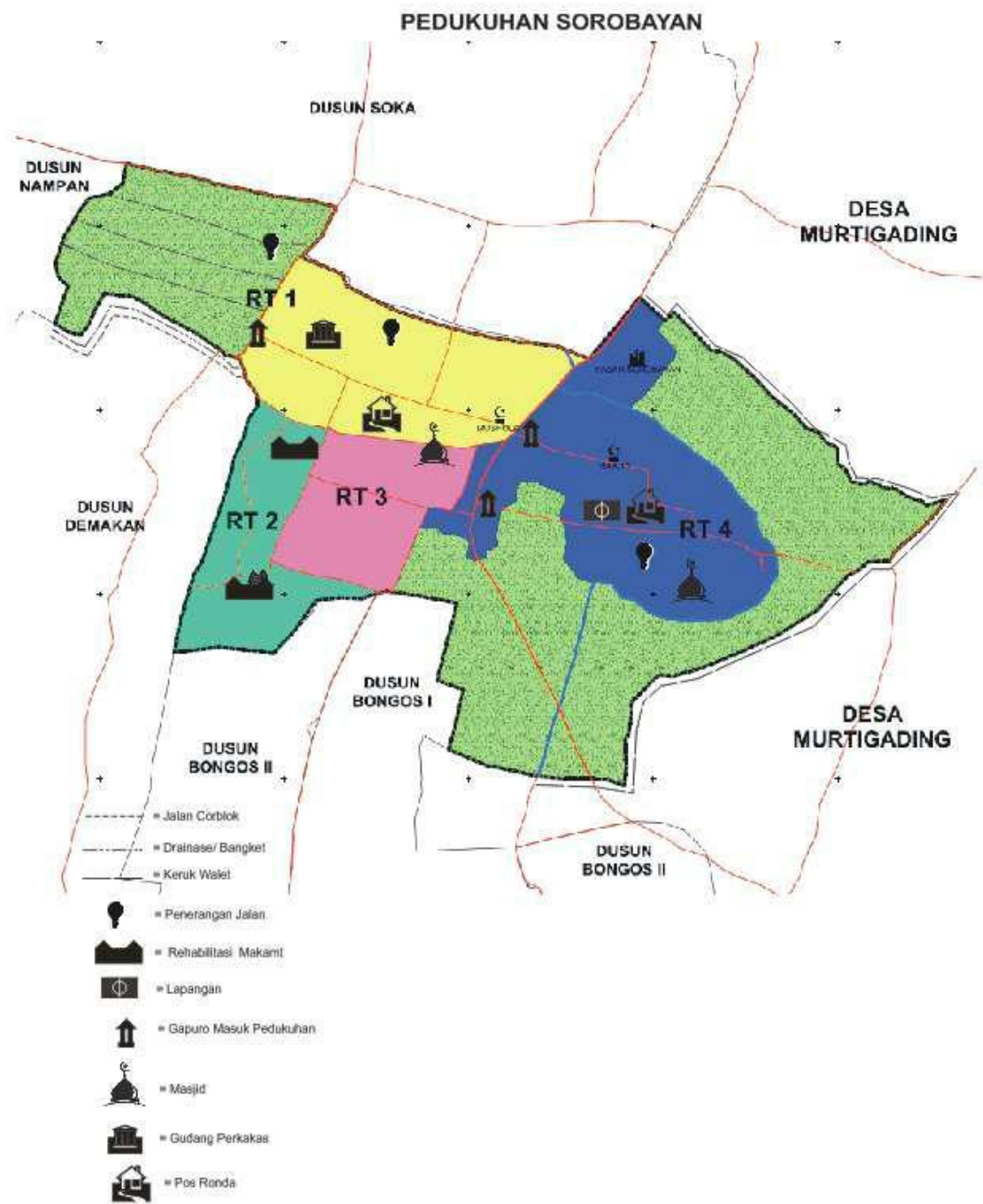
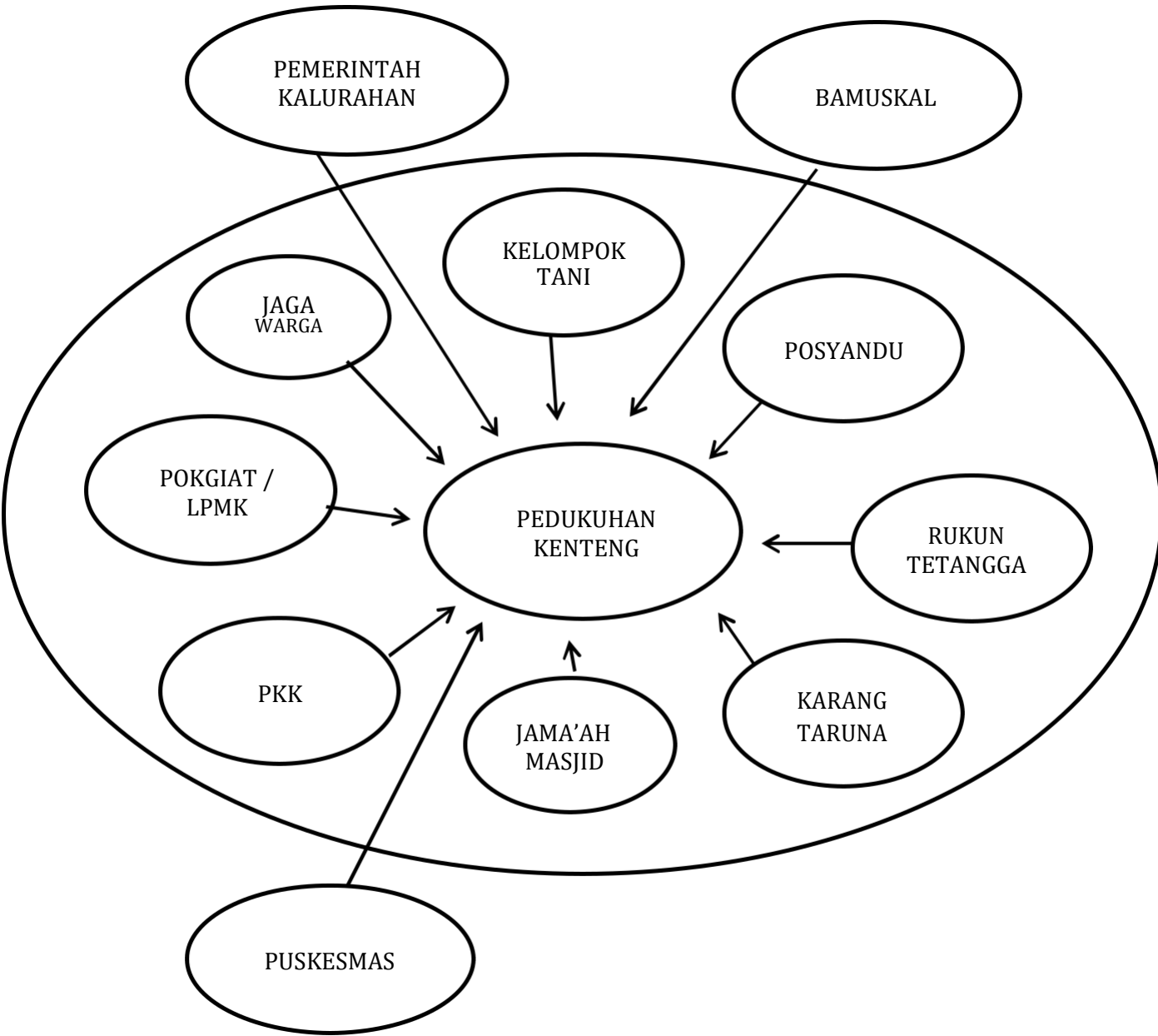


DIAGRAM KELEMBAGAAN

DUKUH : SOROBAYAN
KALURAHAN : GADINGSARI
KAPANEWON : SANDEN

POTENSI DAN MASALAH DIAGRAM KELEMBAGAN



KALENDER MUSIM

DUKUH : SOROBAYAN

KALURAHAN : GADINGSARI

KAPANEWON : SANDEN

[illegible]

DAFTAR USULAN MASYARAKAT **DIPILAH BERDASARKAN SDGs KALURAHAN**

PEDUKUHAN :SOROBAYAN
KALURAHAN :GADINGSARI
KAPANEWON : SANDEN
KABUPATEN : BANTUL
PROVINSI : D.I.YOGYAKARTA

NO	SDGs Ke	TEORI KAJIAN	USULAN KEGIATAN	PENGUSUL	LOKASI KEGIATAN	VOLUME	SATUAN	PENERIMA MANFAAT		
								LK	PR	RTM
a	b	c	d	e	f	g	h	i	j	k
1	4	Kelembagaan	Peningkatan Kapasitas RT	Ketua RT	Kalurahan	50	ok	330	345	76
2	16	Kelembagaan	Peningkatan Kapasitas Jaga Warga	Pengurus Jagawarga	Sorobayan	50	ok	330	345	76
3	18	Kelembagaan	Pelatihan Kesenian karawitan Warga Pedukuhan Sorobayan	Kelompok Budaya	Sorobayan	50	ok	330	345	76
4	7	Kelembagaan	Pelatihan Kerajinan Anyaman Rotan Untuk Alas Kursi atau Mebelair	Karang Taruna	Sorobayan	50	ok	330	345	76
5	4	Kelembagaan	Pelatihan Pertukangan dan Perbengkelan	Karang Taruna	Sorobayan	50	ok	330	345	76
6	4	Kelembagaan	Pelatihan MC	Karang Taruna	Sorobayan	50	ok	330	345	76
7	3	Kelembagaan	Fasilitasi Olahraga Voly	Karang Taruna	Sorobayan	2	bh	330	345	76
8	4	Kelembagaan	Pelatihan Penanganan Bencana dan P3K	Karang Taruna	Sorobayan	50	ok	330	345	76
9	4	Kelembagaan	Sosialisasi tentang KDRT	Karang Taruna	Sorobayan	50	ok	330	345	76
10	3	Kelembagaan	Sosialisasi tentang Narkoba	Karang Taruna	Sorobayan	50	ok	330	345	76
11	3	Kelembagaan	Sosialisasi tentang Ibu Hamil dan Nifas	PKK	Sorobayan	50	ok	330	345	76
12	3	Kelembagaan	Sosialisasi tentang Lingkungan Hidup	PKK	Sorobayan	50	ok	330	345	76

13	3	Kelembagaan	Kesehatan Warga (Fasilitasi untuk Senam)	PKK	Sorobayan	50	ok	330	345	76
14	3	Kelembagaan	UMKM (Wadah Industri Rumah Tangga)	PKK	Sorobayan	50	ok	330	345	76
15	10	Kelembagaan	Koperasi Industri	PKK	Sorobayan	1	bh	330	345	76
16	3	Kelembagaan	Membentuk Posyandu Remaja	PKK	Sorobayan	1	pkt	330	345	76
17	3	Kelembagaan	Penyuluhan Kepada Orangtua Mengenai Gizi Balita yang Cukup	PKK	Sorobayan	50	ok	330	345	76
18	3	Kelembagaan	Penyuluhan Pembuatan MPASI	PKK	Sorobayan	50	ok	330	345	76
19	3	Kelembagaan	Penambahan PMT Balita	PKK	Sorobayan	1	pkt	330	345	76
20	3	Kelembagaan	Penambahan PMT Lansia	PKK	Sorobayan	1	pkt	330	345	76
21	3	Kelembagaan	Penyuluhan Cara Merawat Bayi Baru Lahir	PKK	Sorobayan	50	ok	330	345	76
22	3	Kelembagaan	Penyuluhan Kepada Orangtua Cara Pijat Bayi	PKK	Sorobayan	50	ok	330	345	76
23	3	Kelembagaan	Pembentukan Posbindu	PKK	Sorobayan	1	pkt	330	345	76
24	3	Kelembagaan	Penyuluhan Pola Asuh	PKK	Sorobayan	50	ok	330	345	76
25	3	Kelembagaan	Penyuluhan Kesehatan Reproduksi	PKK	Sorobayan	50	ok	330	345	76
26	4	Kelembagaan	Pelatihan Jahit, Pengemasan, dan Pemasaran	PKK	Sorobayan	50	ok	330	345	76
27	4	Kelembagaan	Pelatihan Pengolahan Pisang Uter, Pengemasan, dan Pemasaran	PKK	Sorobayan	50	ok	330	345	76
28	4	Kelembagaan	Pelatihan Pengolahan Pisang Lele, Pengemasan, dan Pemasaran	PKK	Sorobayan	50	ok	330	345	76
29	4	Kelembagaan	Pelatihan Membatik, Pengemasan, dan Pemasaran	PKK	Sorobayan	50	ok	330	345	76
30	4	Kelembagaan	Pelatihan Pengelolaan Sampah dan Pemanfaatan Pekarangan	PKK	Sorobayan	50	ok	330	345	76
31	4	Kelembagaan	Pelatihan Penjualan Online dengan Android	PKK	Sorobayan	50	ok	330	345	76
32	4	Kelembagaan	Pelatihan Bisnis Makanan Rumahan, Pengemasan, dan Pemasaran	PKK	Sorobayan	50	ok	330	345	76
33	4	Kelembagaan	Pelatihan MC untuk Ibu	PKK	Sorobayan	50	ok	330	345	76
34	4	Kalender Musim	Pelestrian TOGA	PKK	Sorobayan	50	ok	330	345	76

35	8	Kelembagaan	Peternakan Ayam dan Bebek	Karang Taruna	Sorobayan	50	ok	330	345	76
36	8	Kelembagaan	Perikanan Lele dan Nila	Karang Taruna	Sorobayan	50	ok	330	345	76
37	4	Kelembagaan	Pertanian Hidroponik untuk Berbagai Sayuran	Karang Taruna	Sorobayan	50	ok	330	345	76
38	4	Kelembagaan	Sosialisasi tanggap Bencana	Karang Taruna	Sorobayan	50	ok	330	345	76
39	3	Kelembagaan	Pengadaan Timbangan dacin	PKK	Sorobayan	50	ok	330	345	76
40	4	Kelembagaan	Pengadaan Alat Permainan Edukatif	Karang Taruna	Sorobayan	50	ok	330	345	76
41	15	Kelembagaan	Pembentukan Kelompok Wanita Tani	Kelompok Tani	Sorobayan	50	ok	330	345	76
42	15	Kelembagaan	Pelatihan Ecoprint, Pengemasan, dan Pemasaran	Kelompok Tani	Sorobayan	50	ok	330	345	76
43	4	Kelembagaan	Pelatihan Jumputan, Pengemasan, dan Pemasaran	Kelompok Tani	Sorobayan	50	ok	330	345	76
44	4	Kelembagaan	Pelatihan Pembuatan Hantaran	Kelompok Tani	Sorobayan	50	ok	330	345	76
45	4	Kelembagaan	Pelatihan Pemulasaran Jenazah	Tokoh Masyarakat	Sorobayan	50	ok	330	345	76
46	4	Kelembagaan	Pembentukan TPA Lansia	Tokoh Masyarakat	Sorobayan	50	ok	330	345	76
47	4	Kelembagaan	Pelatihan Tata Rias Kecantikan	Karang Taruna	Sorobayan	50	ok	330	345	76
48	9	Sketsa Desa	Cor Block RT 004 Kleyodan	Tokoh Masyarakat	Kleyodan/Sorobayan RT 004	260 x 2,5	m	330	345	76
49	9	Sketsa Desa	Cor Block RT 001 Sorobayan	Tokoh Masyarakat	Sorobayan RT 001	100 x 2	m	330	345	76
50	9	Sketsa Desa	Cor Block RT 002 Perbatasan Sorobayan - Krangean	Tokoh Masyarakat	Krangean/Sorobayan RT 002	120 x 3	m	330	345	76
51	9	Sketsa Desa	Bangket Jalan RT 004 Kleyodan	Kelompok Tani	Kleyodan/Sorobayan RT 004	200	m	330	345	76
52	9	Sketsa Desa	Bangket Tersier RT 001 Sorobayan	Kelompok Tani	Sorobayan RT 001	150	m	330	345	76
53	9	Sketsa Desa	Bangket Tersier RT 002 Bpk H. Subarto - Masjid Al-Fatah	Kelompok Tani	Krangean/Sorobayan RT 002	300	m	330	345	76
54	9	Sketsa Desa	Bangket Tersier RT 003 Bpk H. Subarto - Masjid Al-Fatah	Kelompok Tani	Kleyodan/Sorobayan RT 003	300	m	330	345	76
55	9	Sketsa Desa	Bangket Tersier RT 004 Selatan Pak Wahan ke Selatan	Kelompok Tani	Kleyodan/Sorobayan RT 004	200	m	330	345	76
56	9	Sketsa Desa	Bangket Tersier RT 004 Belakang Bpk Sigit ke Selatan	Kelompok Tani	Kleyodan/Sorobayan RT 004	200	m	330	345	76

57	9	Sketsa Desa	Bangket Perbatasan RT 004 Kranggan Kleyodan	Kelompok Tani	Kleyodan/Sorobayan RT 004	200	m	330	345	76
58	9	Sketsa Desa	Bangket Tersier dan Pembuatan Jalan Perbatasan Murtigading	Kelompok Tani	Sorobayan	1000	m	330	345	76
59	9	Sketsa Desa	Saluran Drainase RT 001 Sorobayan	Kelompok Tani	Sorobayan RT 001	75	m	330	345	76
60	9	Sketsa Desa	Saluran Drainase RT 003 Kleyodan	Kelompok Tani	Kleyodan/Sorobayan RT 003	360	m	330	345	76
61	9	Sketsa Desa	Lantainisasi Ibu Saminem	Tokoh Masyarakat	Kleyodan/Sorobayan RT 004	1	unit	330	345	76
62	9	Sketsa Desa	Lantainisasi Bpk Sugiarto	Tokoh Masyarakat	Kleyodan/Sorobayan RT 004	1	unit	330	345	76
63	9	Sketsa Desa	Lantainisasi Bpk Suwarjiman	Tokoh Masyarakat	Kleyodan/Sorobayan RT 004	1	unit	330	345	76
64	9	Sketsa Desa	Lantainisasi Bpk Suwardi	Tokoh Masyarakat	Kleyodan/Sorobayan RT 003	1	unit	330	345	76
65	9	Sketsa Desa	Lantainisasi Bpk Buang	Tokoh Masyarakat	Kleyodan/Sorobayan RT 003	1	unit	330	345	76
66	9	Sketsa Desa	Lantainisasi Bpk Tumijan	Tokoh Masyarakat	Krangean/Sorobayan RT 002	1	unit	330	345	76
67	9	Sketsa Desa	Bantuan MCK Bpk Prayadi	Tokoh Masyarakat	Sorobayan RT 001	1	unit	330	345	76
68	9	Sketsa Desa	Bantuan MCK Bpk Jumingan	Tokoh Masyarakat	Sorobayan RT 001	1	unit	330	345	76
69	9	Sketsa Desa	Bantuan MCK Ibu Saminem	Tokoh Masyarakat	Kleyodan/Sorobayan RT 004	1	unit	330	345	76
70	9	Sketsa Desa	Penanganan Limbah Rumah Tangga	Tokoh Masyarakat	Kleyodan/Sorobayan RT 005	2	pkt	330	345	76
71	9	Sketsa Desa	Pembangunan Jalan Baru Perbatasan RT 003 dan RT 002	Tokoh Masyarakat	Kleyodan/Sorobayan RT 006	300	m	330	345	76
72	9	Sketsa Desa	Angkat Wallet Saluran Irigasi	Tokoh Masyarakat	Kleyodan/Sorobayan RT 007	1	bh	330	345	76
73	9	Sketsa Desa	Rehab Gotong Royong RT 004	Tokoh Masyarakat	Kleyodan/Sorobayan RT 004	2	titik	330	345	76
74	9	Sketsa Desa	Pembuatan Jalan Inspeksi Affur Kranggan - Pasar Sorobayan	Tokoh Masyarakat	Kleyodan/Sorobayan RT 005	1	titik	330	345	76
75	9	Sketsa Desa	Pemasangan PJU Perempatan Bu Dariyah	Tokoh Masyarakat	Sorobayan RT 001	1	titik	330	345	76
76	9	Sketsa Desa	Pemasangan PJU Pertigaan Bpk Tardi	Tokoh Masyarakat	Sorobayan RT 001	1	titik	330	345	76
77	9	Sketsa Desa	Pemasangan PJU Depan Cakruk	Tokoh Masyarakat	Krangean/Sorobayan RT 002	1	titik	330	345	76
78	9	Sketsa Desa	Pemasangan PJU Pertigaan Bpk Pardi	Tokoh Masyarakat	Krangean/Sorobayan RT 002	1	titik	330	345	76

79	9	Sketsa Desa	Pemasangan PJU Pertigaan Bpk Yanto	Tokoh Masyarakat	Kleyodan/Sorobayan RT 003	1	titik	330	345	76
80	9	Sketsa Desa	Pemasangan PJU Perempatan Kleyodan	Tokoh Masyarakat	Kleyodan/Sorobayan RT 004	1	titik	330	345	76
81	9	Sketsa Desa	Pemasangan PJU Jembatan Timur	Tokoh Masyarakat	Kleyodan/Sorobayan RT 004	1	titik	330	345	76
82	9	Kelembagaan	Rehab Pembangunan Masjid Miftahul Huda	Takmir	Kleyodan/Sorobayan RT 004	1	titik	330	345	76
83	9	Sketsa Desa	pembangunan Pintu Air tersier	Tokoh Masyarakat	Kleyodan/Sorobayan RT 005	3	titik	330	345	76
84	12	Kelembagaan	Pengadaan Benih	Kelompok Tani	Sorobayan	1	klp	330	345	76
85	12	Kelembagaan	Pengadaan Pupuk	Kelompok Tani	Sorobayan	1	klp	330	345	76
86	9	Kelembagaan	Sarana Pertanian	Kelompok Tani	Sorobayan	1	klp	330	345	76
87	4	Kelembagaan	Pembuatan Badan Hukum	Kelompok Tani	Sorobayan	1	klp	330	345	76

SKETSA KALURAHAN

DUKUH : BONGOS I

KALURAHAN : GADINGSARI

KAPANEWON : SANDEN

PEDUKUHAN BONGOS I

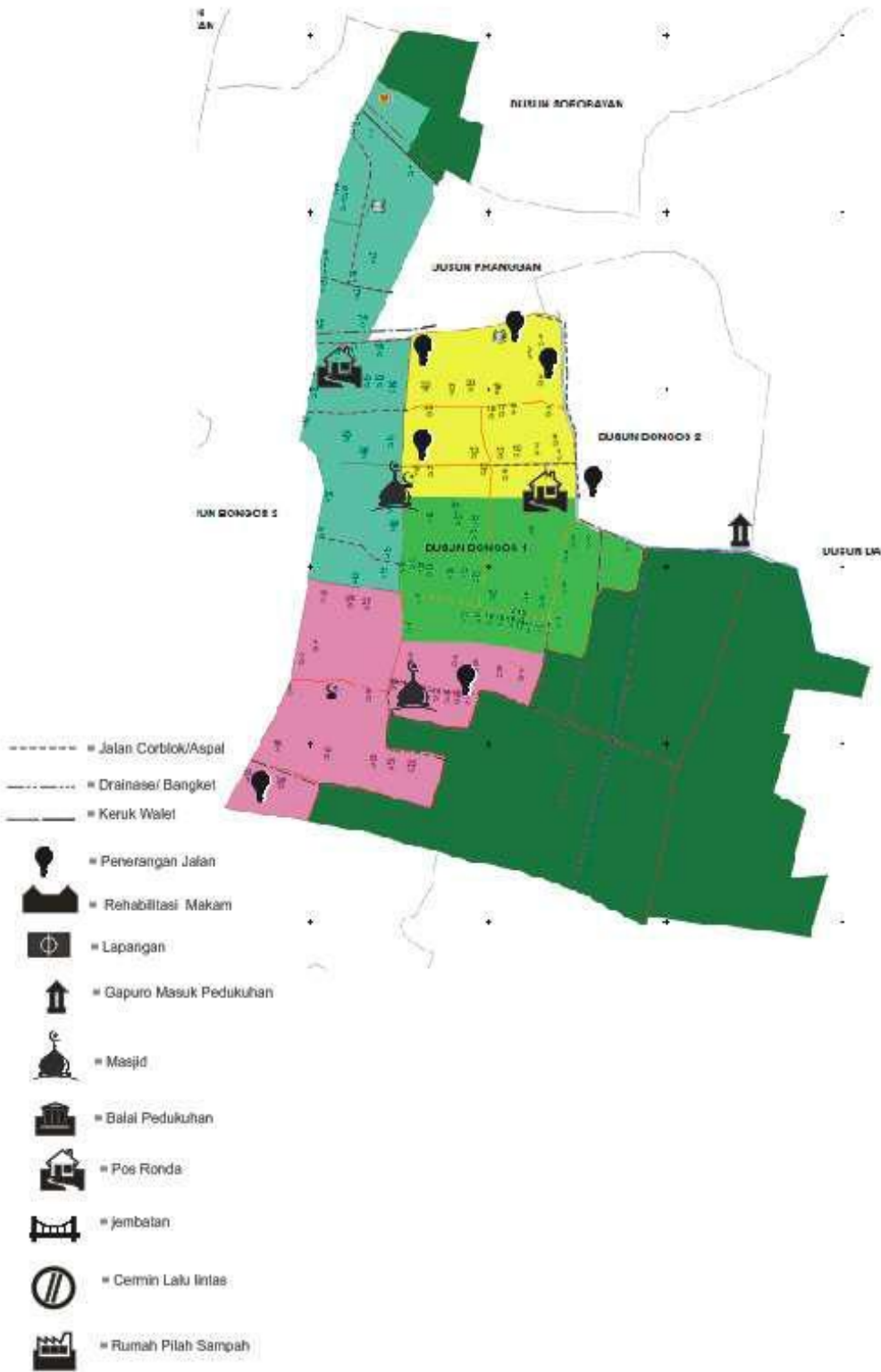
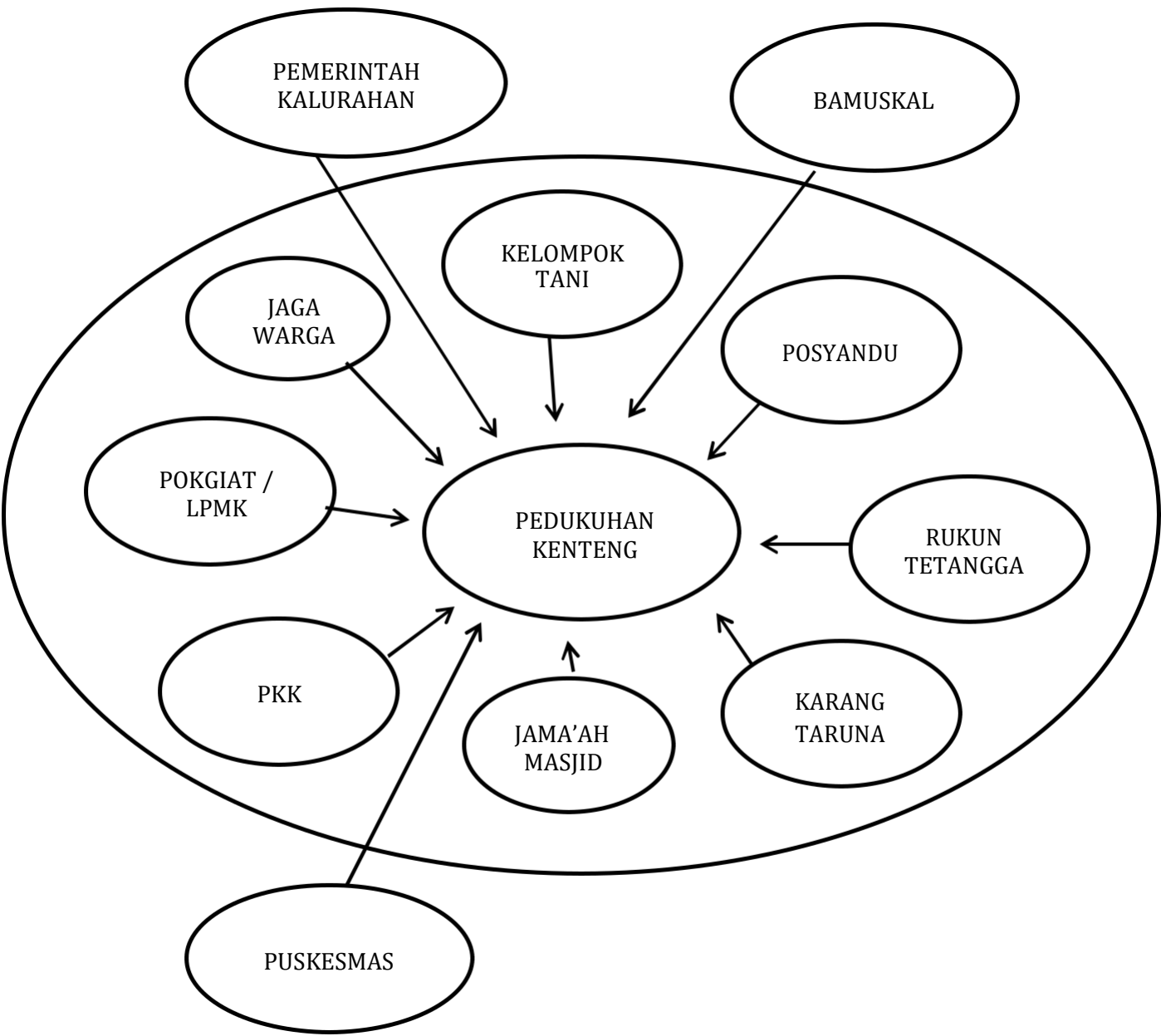


DIAGRAM KELEMBAGAAN

DUKUH : BONGOS I
KALURAHAN : GADINGSARI
KAPANEWON : SANDEN

POTENSI DAN MASALAH DIAGRAM KELEMBAGAN



KALENDER MUSIM

DUKUH : BONGOS I

KALURAHAN : GADINGSARI

KAPANEWON : SANDEN

[illegible]

DAFTAR USULAN MASYARAKAT **DIPILAH BERDASARKAN SDGs KALURAHAN**

PADUKUHAN : BONGOS I
KALURAHAN :GADINGSARI
KAPANEWON : SANDEN
KABUPATEN : BANTUL
PROVINSI : D.I.YOGYAKARTA

NO	SDGs Ke	TEORI KAJIAN	USULAN KEGIATAN	PENGUSUL	LOKASI KEGIATAN	VOLUME	SATUAN	PENERIMA MANFAAT		
								LK	PR	RTM
a	b	c	d	e	f	g	h	i	j	k
1	4	Kelembagaan	Peningkatan Kapasitas RT	Ketua RT	Kalurahan	20	ok	202	235	97
2	4	Kelembagaan	Peningkatan Kapasitas Jaga Warga	Pengurus Jagawarga	Bongos I / Kalurahan	21	ok	202	235	97
3	5	Kelembagaan	Pembentukan Kelompok Wanita Tani	PKK	Bongos I	22	ok	202	235	97
4	7	Kelembagaan	Pelatihan Pemanfaatan Pekarangan	PKK	Bongos I	50	ok	202	235	97
5	7	Kelembagaan	Pelatihan Pengelolaan Pisang Kepok	PKK	Bongos I	50	ok	202	235	97
6	8	Kelembagaan	Pelatihan Pengelolaan Sayur Menjadi Keripik	PKK	Bongos I	50	ok	202	235	97
7	8	Kelembagaan	Pelatihan Pembuatan Bawang Merah Goreng	PKK	Bongos I	50	ok	202	235	97
8	4	Kelembagaan	Pelatihan Pengolahan Hasil Pekarangan	PKK	Bongos I	50	ok	202	235	97
9	7	Kelembagaan	Pelatihan pengemasan dan Pemasaran Produk	PKK	Bongos I	50	ok	202	235	97
10	3	Kelembagaan	Penyuluhan Rumah Tangga Sehat Tanpa KDRT	PKK	Bongos I	50	ok	202	235	97
11	3	Kelembagaan	Penyuluhan Kebersihan Rumah dan Lingkungan	PKK	Bongos I	50	ok	202	235	97
12	4	Kelembagaan	Pelatihan Pemulasaran Jenazah	PKK	Bongos I	50	ok	202	235	97

13	4	Kelembagaan	Pelatihan MC	PKK	Bongos I	50	ok	202	235	97
14	4	Kelembagaan	Pelatihan MC Bahasa Jawa	Karang Taruna	Bongos I	50	ok	22	31	97
15	4	Kelembagaan	Peatihan Laden/Sinom	Karang Taruna	Bongos I	50	ok	22	31	97
16	4	Kelembagaan	Fasilitasi Pembentukan TPA Remaja	Karang Taruna	Bongos I	50	ok	22	31	97
17	4	Kelembagaan	Pelatihan Qiroah	Karang Taruna	Bongos I	50	ok	22	31	97
18	4	Kelembagaan	Peningkatan Kapasitas Kader Posyandu	Kader	Bongos I	50	ok	22	10	97
19	3	Kelembagaan	Penyuluhan Ibu Hamil dan Balita Tentang Stunting	Kader	Bongos I	50	ok	22	20	97
20	3	Kelembagaan	Penyuluhan Asi Eksklusif Ibu Baduta	Kader	Bongos I	50	ok	22	10	97
21	3	Kelembagaan	Pelatihan Pembuatan MPASI yang Memenuhi Standart Gizi	Kader	Bongos I	50	ok	22	20	97
22	3	Kelembagaan	Penyuluhan Posyandu Lansia	Kader	Bongos I	50	ok	31	52	97
23	4	Kelembagaan	Fasilitasi Pertemuan Rutin KIM Bongos Keren	KIM	Bongos I	50	ok	199	210	51
24	4	Kelembagaan	Fasilitasi Pembentukan Ulang Pengurus	POKGIAT	Bongos I	50	ok	199	210	51
25	11	Kelembagaan	Pengadaan Rangka Besi Untuk Rukti Laya	Kaum Rois	Bongos I	1	pkt	199	210	51
26	9	Kelembagaan	Pengadaan Sarana Prasarana Industri Rumahan	PKK	Bongos I	1	pkt	199	210	51
27	9	Kelembagaan	Pengadaan Alat Prasmanan	PKK	Bongos I	1	pkt	199	210	51
28	9	Kelembagaan	Bantuan Alat Pencacah Rumput (Pakan Ternak)	Kelompok Tani	Bongos I	1	pkt	199	210	51
29	9	Kelembagaan	Bantuan Rumah Bokasi (Pembuatan Pupuk Organik)	Kelompok Tani	Bongos I	1	pkt	199	210	51
30	9	Kelembagaan	Bantuan Pengadaan Pintu Air	Kelompok Tani	Bongos I	1	pkt	199	210	51
31	9	Kelembagaan	Bantuan Pembuatan Gazebo Untuk Pertemuan	Kelompok Tani	Bongos I	1	pkt	199	210	51
32	9	Kelembagaan	Rehab Pos Ronda	Ketua RT 001	Bongos I RT 001	1	pkt	199	210	51
33	9	Kelembagaan	Pengadaan Perlengkapan Pos Ronda	Ketua RT 001	Bongos I RT 001	1	pkt	199	210	51
34	9	Kalender Musim	Perbaikan Beteng/Pagar Makam	Ketua RT 001	Bongos I RT 001	1	pkt	199	210	51

35	9	Kelembagaan	Rehab Pos Ronda	Ketua RT 002	Bongos I RT 002	1	pkt	199	210	51
36	9	Kelembagaan	Pengadaan Perlengkapan Pos Ronda	Ketua RT 002	Bongos I RT 002	1	pkt	199	210	51
37	9	Kelembagaan	Pembangunan Gardu Tempat Meteran Listrik	Ketua RT 002	Bongos I RT 002	1	pkt	199	210	51
38	9	Kelembagaan	Perbaikan Beteng/Pagar Makam	Ketua RT 002	Bongos I RT 002	1	pkt	199	210	51
39	9	Kelembagaan	Pengadaan Perlengkapan Pos Ronda	Ketua RT 003	Bongos I RT 003	1	pkt	199	210	51
40	9	Kelembagaan	Pengadaan Meteran Listrik di Pos Ronda	Ketua RT 003	Bongos I RT 003	1	pkt	199	210	51
41	9	Kelembagaan	Pengadaan Perlengkapan Pos Ronda	Ketua RT 004	Bongos I RT 004	1	pkt	199	210	51
42	9	Kelembagaan	Pengadaan Meteran Listrik di Pos Ronda	Ketua RT 004	Bongos I RT 004	1	pkt	199	210	51
43	3	Kelembagaan	Penambahan PMT Lansia	Posyandu	Bongos I	1	pkt	31	52	
44	3	Kelembagaan	Penambahan PMT Balita	Posyandu	Bongos I	1	pkt	199	210	51
45	4	Kelembagaan	Pengadaan Proyektor untuk Kegiatan	Karang Taruna	Bongos I	1	pkt	199	210	51
46	7	Kelembagaan	Pengadaan Panggung untuk Acara	Karang Taruna	Bongos I	1	pkt	199	210	51
47	4	Kelembagaan	Pengadaan Alat Olahraga Voli (Bola & Net)	Karang Taruna	Bongos I	1	pkt	199	210	51
48	9	Kelembagaan	Bantuan Pembuatan Serambi Musholla	Takmir	Bongos I	1	pkt	199	210	51
49	9	Kelembagaan	Pengadaan Al-Qur'an Al-Waqfu Wal Ibtida'	Takmir	Bongos I	20	unit	199	210	51
50	9	Kelembagaan	Pengadaan Meja Baca Al Qur'an	Takmir	Bongos I	30	unit	199	210	51
51	9	Kelembagaan	Fasilitasi Guru TPA Anak-Anak dan Remaja	Takmir	Bongos I	30	unit	199	210	51
52	9	Sketsa Desa	Cor Block Selatan SD Sorobayan - Perbatasan Kranggan	Tokoh Masyarakat	Bongos I RT 001	150 x 2	m	199	210	51
53	9	Sketsa Desa	Paving/Cor Block Timur Bpk Kamijan - Makam - Gapura Makam - Barat ke Selatan - Barat Bpk Suwito	Tokoh Masyarakat	Bongos I RT 001	200 x 2,5	m	199	210	51
54	9	Sketsa Desa	Cor Block Depan Bpk Gunardi ke Timur - Perbatasan Kranggan	Tokoh Masyarakat	Bongos I RT 001	100 x 2,5	m	199	210	51
55	9	Sketsa Desa	Cor Block Selatan Bpk Mujadi ke Timur - Perempatan Bongos	Tokoh Masyarakat	Bongos I RT 001	150 x 3	m	199	210	51
56	9	Sketsa Desa	Cor Block Utara Ibu Sumirah - Belakang Bpk Ngatijan	Tokoh Masyarakat	Bongos I RT 001	150 x 2,5	m	199	210	51

57	g	Sketsa Desa	Paving/Cor Block Selatan Bpk Heri Maryanto - Utara Ibu Tuminem	Tokoh Masyarakat	Bongos I RT 001	180 x 2,5	m	199	210	51
58	g	Sketsa Desa	Cor Block Utara Bpk Keny - Timur - Selatan Pinggir Sungai RT 002 - Perbatasan RT 003	Tokoh Masyarakat	Bongos I RT 002	250 x 3	m	199	210	51
59	g	Sketsa Desa	Cor Block Depan Pos Ronda - Mentok ke Timur	Tokoh Masyarakat	Bongos I RT 002	100 x 3	m	199	210	51
60	g	Sketsa Desa	Cor Block Pos Ronda ke Selatan	Tokoh Masyarakat	Bongos I RT 003	80 x 2,5	m	199	210	51
61	g	Sketsa Desa	Cor Block Menyambung Paving Block PPBMP	Tokoh Masyarakat	Bongos I RT 003	70 x 2,5	m	199	210	51
62	g	Sketsa Desa	Cor Block Depan Bpk Biyanto ke Timur	Tokoh Masyarakat	Bongos I RT 004	100 x 2,5	m	199	210	51
63	g	Sketsa Desa	Cor Block Pos Ronda ke Selatan mentok belok timur - Bpk Kasiyo	Tokoh Masyarakat	Bongos I RT 004	150 x 2,5	m	199	210	51
64	g	Sketsa Desa	Cor Block Pos Ronda ke Timur mentok belok utara - Batas RT 003	Tokoh Masyarakat	Bongos I RT 004	200 x 2,5	m	199	210	51
65	g	Sketsa Desa	Paving/Cor Block Timur Bpk Sutrisno - Belakang Bpk Supardal	Tokoh Masyarakat	Bongos I RT 004	200 x 2,5	m	199	210	51
66	g	Sketsa Desa	Bangket Belakang SD Sorobayan - Bpk Suyatman	Tokoh Masyarakat	Bongos I RT 001	150	m	199	210	51
67	g	Sketsa Desa	Bangket Sungai Depan Bpk Rudiyo - Gapura	Tokoh Masyarakat	Bongos I RT 003	100	m	199	210	51
68	g	Sketsa Desa	Bangket Saluran Irigasi Tersier Timur Bongos I Sungai Kalipan ke Barat - Pinggir Dusun ke Selatan - Ngrukem	Kelompok Tani	Bongos I	300	m	199	210	51
69	g	Sketsa Desa	Bangket Saluran Irigasi Timur Bongos I Pojok RT 003 ke Selatan	Kelompok Tani	Bongos I RT 003	150	m	199	210	51
70	g	Sketsa Desa	Bangket Saluran Irigasi Timur Ibu Sudilah	Kelompok Tani	Bongos I		m	199	210	51
71	g	Sketsa Desa	Talud Jalan tengah Sawah Timur Ibu Boniyem/Sis Pawiro yang di Tengah Sawah	Kelompok Tani	Bongos I	150	m	199	210	51
72	9	Sketsa Desa	Talud Jalan RT 004 Depan Ibu Paniyem ke Timur - Depan Bpk Kasiyo	Tokoh Masyarakat	Bongos I RT 004	100	m	199	210	51
73	g	Sketsa Desa	Plester dan Lantainisasi Bpk Suyatman	Tokoh Masyarakat	Bongos I RT 001	1	unit	2	1	1
74	g	Sketsa Desa	Plester dan Lantainisasi Bpk Sudarto	Tokoh Masyarakat	Bongos I RT 001	1	unit	2	1	1
75	g	Sketsa Desa	Plester, Atap, dan Lantainisasi Ibu Tuminem	Tokoh Masyarakat	Bongos I RT 001	1	unit	1	1	1
76	g	Sketsa Desa	Plester dan Lantainisasi Bpk Iswandi	Tokoh Masyarakat	Bongos I RT 002	1	unit	2	2	1
77	g	Sketsa Desa	Plester dan Lantainisasi Bpk Rohmadi	Tokoh Masyarakat	Bongos I RT 002	1	unit	1	1	1

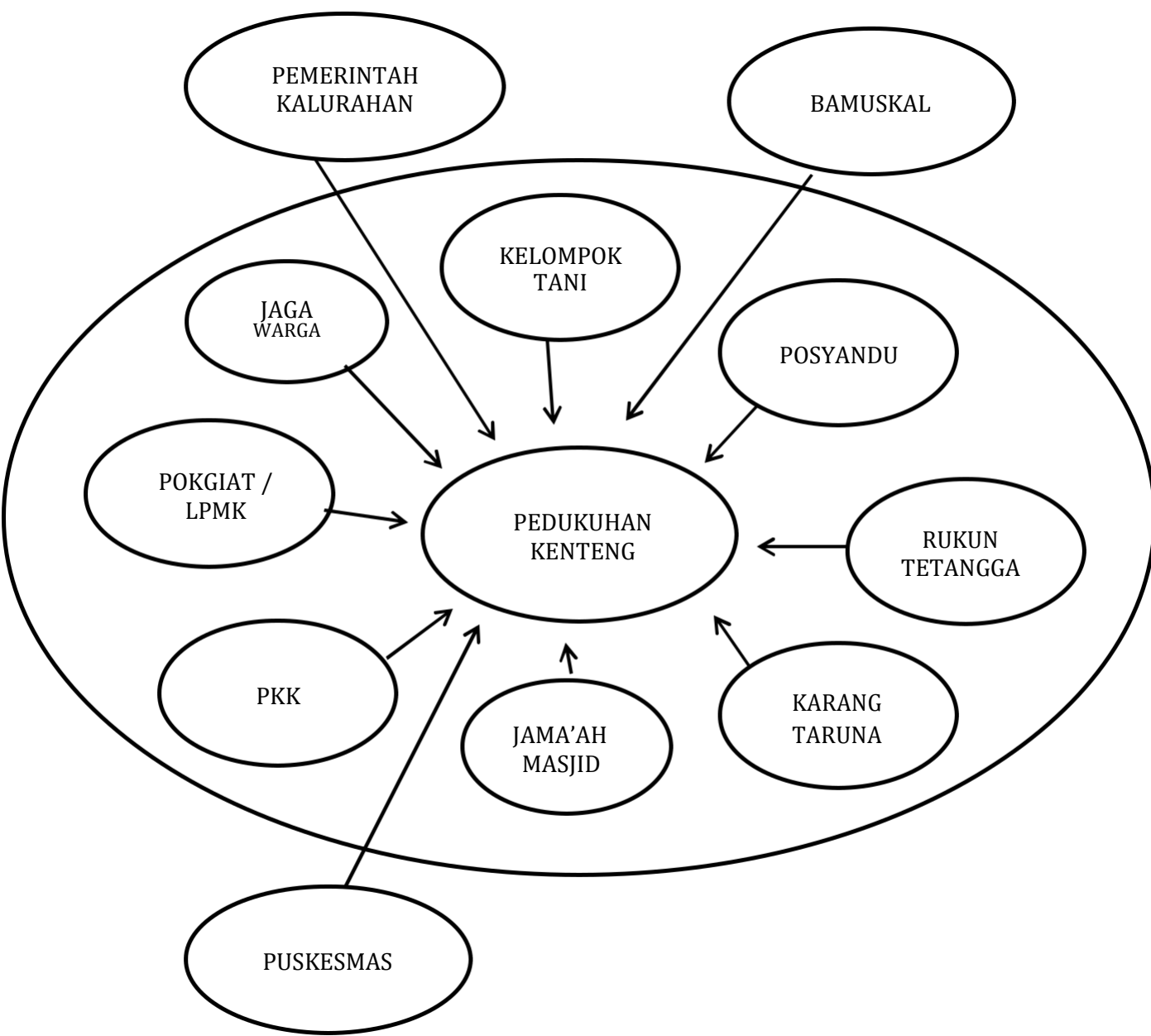
78	g	Sketsa Desa	Plester dan Lantainisasi Bpk Sumbono	Tokoh Masyarakat	Bongos I RT 003	1	unit	1	2	1
79	g	Sketsa Desa	Plester dan Lantainisasi Bpk Suratman	Tokoh Masyarakat	Bongos I RT 003	1	unit	3	1	1
80	g	Sketsa Desa	Plester dan Lantainisasi Bpk Panut	Tokoh Masyarakat	Bongos I RT 003	1	unit	2	1	1
81	g	Sketsa Desa	Plester dan Lantainisasi Bpk Agus Nuryanto	Tokoh Masyarakat	Bongos I RT 004	1	unit	1	1	1
82	g	Sketsa Desa	Lantainisasi Bpk Tuparyono	Tokoh Masyarakat	Bongos I RT 004	1	unit	1	4	2
83	g	Sketsa Desa	Bantuan WC dan Pembuatan Bak Kontrol Bpk Suradi	Tokoh Masyarakat	Bongos I RT 002	1	unit	2	1	1
84	g	Sketsa Desa	Bantuan Pembuatan WC Bpk Agus Nuryanto	Tokoh Masyarakat	Bongos I RT 004	1	unit	1	1	1
85	g	Kelembagaan	Bantuan Pembuatan WC Musholla Al-Mabrur	Takmir	Bongos I	1	unit	30	40	
86	g	Sketsa Desa	Bantuan Pengadaan Meteran Listrik Ibu Sagiye Mardi Utomo	Tokoh Masyarakat	Bongos I RT 004	1	unit	1	1	1
87	g	Sketsa Desa	Pembuatan Sumur Resapan RT 001 Selatan Bpk Mujadi ke Timur - Perbatasan Kranggan	Tokoh Masyarakat	Bongos I RT 001	1	unit	199	210	51
88	g	Kelembagaan	Pembuatan Sumur Resapan Masjid Al-Islah	Takmir	Bongos I RT 004	1	unit	199	210	51
89	g	Sketsa Desa	Pembuatan dan Rehab Drainase RT 002 Belakang Bpk Zubaidi ke Timur - Sungai		Bongos I RT 002	150	m	199	210	51
90	g	Sketsa Desa	Pembuatan Drainase RT 004 Depan Ibu Supartinah ke Timur - Ibu Ngatimah		Bongos I RT 004	100	m	199	210	51
91	g	Sketsa Desa	Pembuatan Drainase RT 004 Depan Bpk Kamijo ke Timur		Bongos I RT 004	130	m	199	210	51
92	g	Sketsa Desa	Bangkret Drainase Barat Masjid Al-Islah ke Selatan - Mentok Sawah		Bongos I RT 004	250	m	199	210	51
93	g	Sketsa Desa	Penerangan Jalan Umum Perempatan Barat Makam Rogaten	Tokoh Masyarakat	Bongos I RT 001	1	bh	199	210	51
94	g	Sketsa Desa	Penerangan Jalan Umum Pertigaan Barat Balai Dusun	Tokoh Masyarakat	Bongos I RT 002	1	bh	199	210	51
95	g	Sketsa Desa	Penerangan Jalan Umum Perempatan Bpk Ngatijan	Tokoh Masyarakat	Bongos I RT 002	1	bh	199	210	51
96	g	Sketsa Desa	Penerangan Jalan Umum Pertigaan Bpk Pujono	Tokoh Masyarakat	Bongos I RT 002	1	bh	199	210	51
97	g	Sketsa Desa	Penerangan Jalan Umum Pojok RT 002 Bpk Keny ke Timur	Tokoh Masyarakat	Bongos I RT 002	1	bh	199	210	51

98	g	Sketsa Desa	Penerangan Jalan Umum RT 002 Pertigaan Utara Bpk Keny	Tokoh Masyarakat	Bongos I RT 002	1	bh	199	210	51
99	g	Sketsa Desa	Penerangan Jalan Umum RT 004 Pertigaan Selatan Pos Ronda	Tokoh Masyarakat	Bongos I RT 004	1	bh	199	210	51
100	g	Sketsa Desa	Penerangan Jalan Umum RT 003 Barat Bpk Bowo - Perbatasan RT 003 dan RT 004	Tokoh Masyarakat	Bongos I RT 003	1	bh	199	210	51
101	g	Sketsa Desa	Penerangan Jalan Umum RT 004 Pertigaan Depan Kebun Percontohan Kelompok Tani	Tokoh Masyarakat	Bongos I RT 004	1	bh	199	210	51
102	g	Sketsa Desa	Pembangunan Gapura Selamat Datang Bongos I Jalan Masuk Barat Kalipan di Wilayah RT 003	Tokoh Masyarakat	Bongos I RT 003	1	bh	199	210	51
103	g	Sketsa Desa	Rehab dan bangket Salurana Irigasi Sekunder Kranggan - Demangan	Kelompok Tani	Bongos I	1	bh	199	210	51

DIAGRAM KELEMBAGAAN

DUKUH : BONGOS II
KALURAHAN : GADINGSARI
KAPANEWON : SANDEN

POTENSI DAN MASALAH DIAGRAM KELEMBAGAN



KALENDER MUSIM

DUKUH : BONGOS II

KALURAHAN : GADINGSARI

KAPANEWON : SANDEN

[illegible]

DAFTAR USULAN MASYARAKAT
DIPILAH BERDASARKAN SDGs KALURAHAN

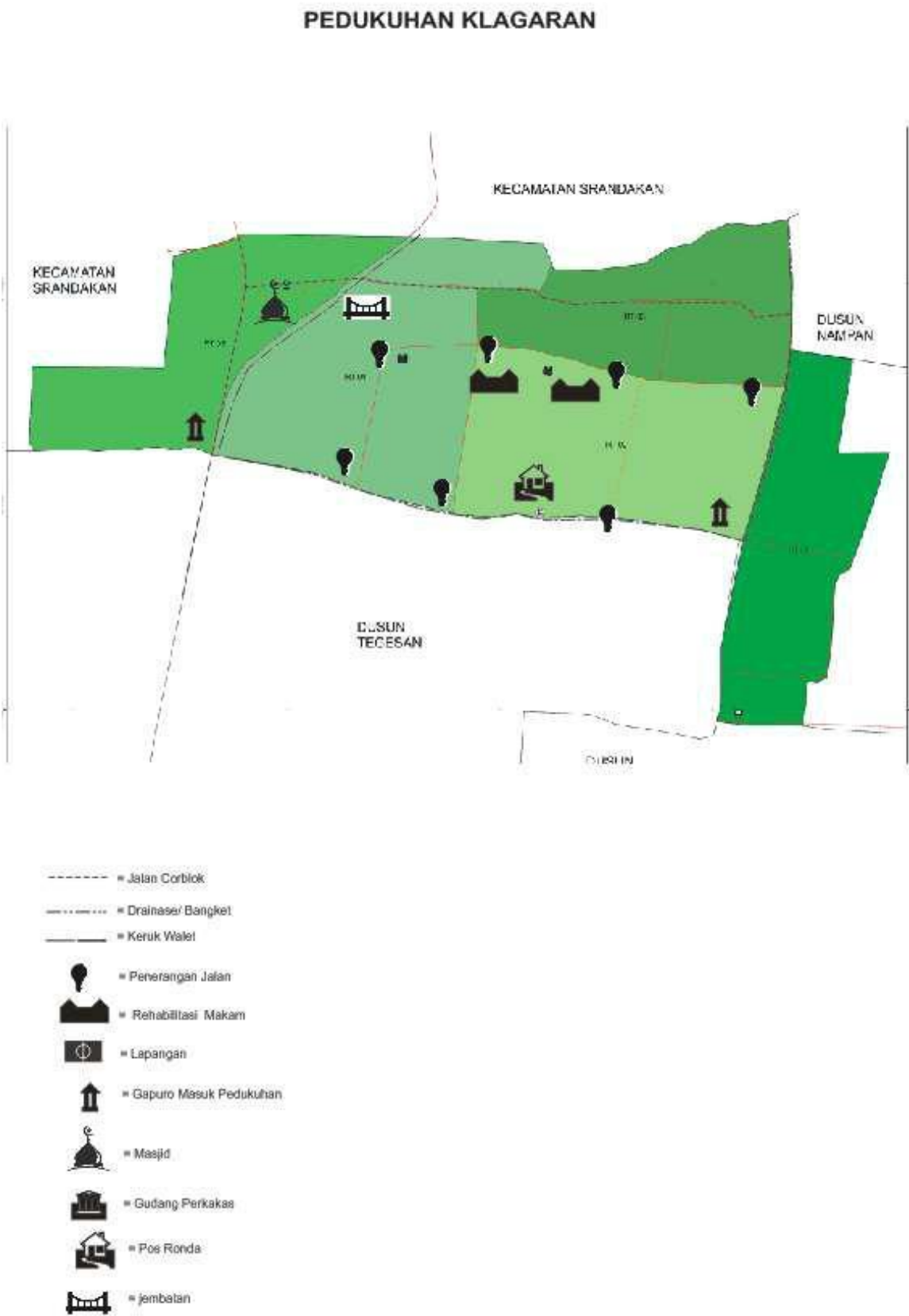
KALURAHAN : BONGOS II
KAPANEWON : SANDEN
KABUPATEN : BANTUL
PROVINSI : D.I.YOGYAKARTA

NO	SDGs Ke	TEORI KAJIAN	USULAN KEGIATAN	PENGUSUL	LOKASI KEGIATAN	VOLUME	SATUAN	PENERIMA MANFAAT		
								LK	PR	RTM
1	16	Kelembagaan	Pembangunan rehabilitasi Pos Ronda	Tokoh Masyarakat	Bongos II	1	unit	243	256	
2	4	Sketsa Desa	Pengadaan Lampu Mercury	Tokoh Masyarakat	Bongos II	10	unit	243	256	
4	4	Kelembagaan	Pembangunan Pamsimas Pedukuhan	Tokoh Masyarakat	Bongos II	1	unit	243	256	
5	8	Kelembagaan	Fasilitasi dan Bantuan Perkebunan Kelengkeng apokat dll	Tokoh Masyarakat	Bongos II	120	btg	243	256	
6	4	Kelembagaan	Pengembangan Peternakan dan bantuan bibit ternak	Kelompok Ternak	Bongos II	120	ekor	243	256	
7	4	Kelembagaan	Pembentukan kelompok tani	Kelompok tani	Bongos II	1	unit	243	256	
8	18	Kelembagaan	Pembinaan LPMK pedukuhan	Pogiat	Bongos II	25	ok	243	256	
9	4	Kelembagaan	Pembentukan sanggar budaya	Pelaku seni	Bongos II	1	unit	243	256	
10	4	Kelembagaan	Fasilitasi dan pelatihan Mocopat	Pelaku seni	Bongos II	25	ok	243	256	
11	4	Kelembagaan	Pembangunan dan rehabilitasi masjid	Takmir Masjid	Bongos II	1	unit	243	256	
12	4	Kelembagaan	Pembinaan Balita dan Posyandu	Posyandu	Bongos II	50	ok	243	256	
13	4	Kelembagaan	Pelatihan MC bahasa jawa	Tokoh Masyarakat	Bongos II	25	ok	243	256	
14	4	Kelembagaan	Pendididkan Paud pedukuhan	Tokoh	Bongos II	50	ok	243	256	

				Masyarakat							
15	3	Kelembagaan	Sosialisasi kesehatan remaja	Karang taruna	Bongos II	50	ok	243	256		
16	4	Kelembagaan	Pengelolaan Sampah Rumah tangga	Kader PKK	Bongos II	10	unit	243	256		
17	9	Sketsa Desa	Pembangunan Bangket Drainase Bulak Ngrowo - (p: 300 m)	Kelompok Tani	Bongos II	300	m	243	256		
18	9	Sketsa Desa	Pembangunan Drainase Pemukiman RT 01 & RT 02 (p: 170m)	Tokoh Masyarakat	Bongos II	170	m	243	256		
19	9	Sketsa Desa	Pembangunan Corblok Jalan Pemukiman RT 01 & RT 02 (p: 170m x l: 2,5m x t: 0.1m = vol: 42,5 m3)	Tokoh Masyarakat	Bongos II	170	m	243	256		
20	9	Sketsa Desa	Pembangunan Corblock Jalan Pemukiman RT 02 (p: 72m)	Tokoh Masyarakat	Bongos II	72	m	243	256		
21	9	Sketsa Desa	Pembangunan Drainase Pemukiman RT 02 (p: 72m)	Takmir Masjid	Bongos II	72	m	243	256		
22	9	Sketsa Desa	Pembangunan Corblok Jalan Pemukiman RT 02 (p: 125m x l: 4m x t: 0.1m = vol: 50 m3)	Tokoh Masyarakat	Bongos II	50	m	243	256		
23	9	Sketsa Desa	Pembangunan Perkerasan Jalan Pemukiman RT 02 (p: 77m)	Tokoh Masyarakat	Bongos II	77	m	243	256		
24	9	Sketsa Desa	Pembangunan Plafon Masjid Sech Ali Hasan RT 03	Takmir Masjid	Bongos II	75	m	243	256		
25	9	Sketsa Desa	Pembangunan Drainase Pemukiman RT 03 (p: 230 m)	Kelompok Tani	Bongos II	230	m	243	256		
26	9	Sketsa Desa	Pembangunan Corblok Jalan Pemukiman RT 03 & RT 04 (p: 175m x l: 4m x t: 0.1m = vol: 70 m3)	Tokoh Masyarakat	Bongos II	70	m	243	256		
27	9	Sketsa Desa	Pembangunan Aspal Jalan Desa di RT 04 (Perbatasan Bongos II dengan Bongos I) (p: 391 m)	Tokoh Masyarakat	Bongos II	391	m	243	256		
28	9	Sketsa Desa	Pembangunan Corblok Jalan Pemukiman RT 04 (p: 175m x l: 2.5m x t: 0.1m = vol: 43.75 m3)	Tokoh Pendidikan	Bongos II	43	m	243	256		
29	9	Sketsa Desa	Pembangunan Bangket Jalan RT 04 (p: 178 m)	Tokoh Pendidikan	Bongos II	178	m	243	256		

DUKUH
KALURAHAN
KAPANEWON

: KLAGARAN
: GADINGSARI
: SANDEN



KALENDER MUSIM

DUKUH : KLAGARAN
KALURAHAN : GADINGSARI
KAPANEWON : SANDEN

[illegible]

DAFTAR USULAN MASYARAKAT DIPILAH BERDASARKAN SDGs KALURAHAN

PADUKUHAN : KLAGARAN
 KALURAHAN : GADINGSARI
 KAPANEWON : SANDEN
 KABUPATEN : BANTUL
 PROVINSI : D.I.YOGYAKARTA

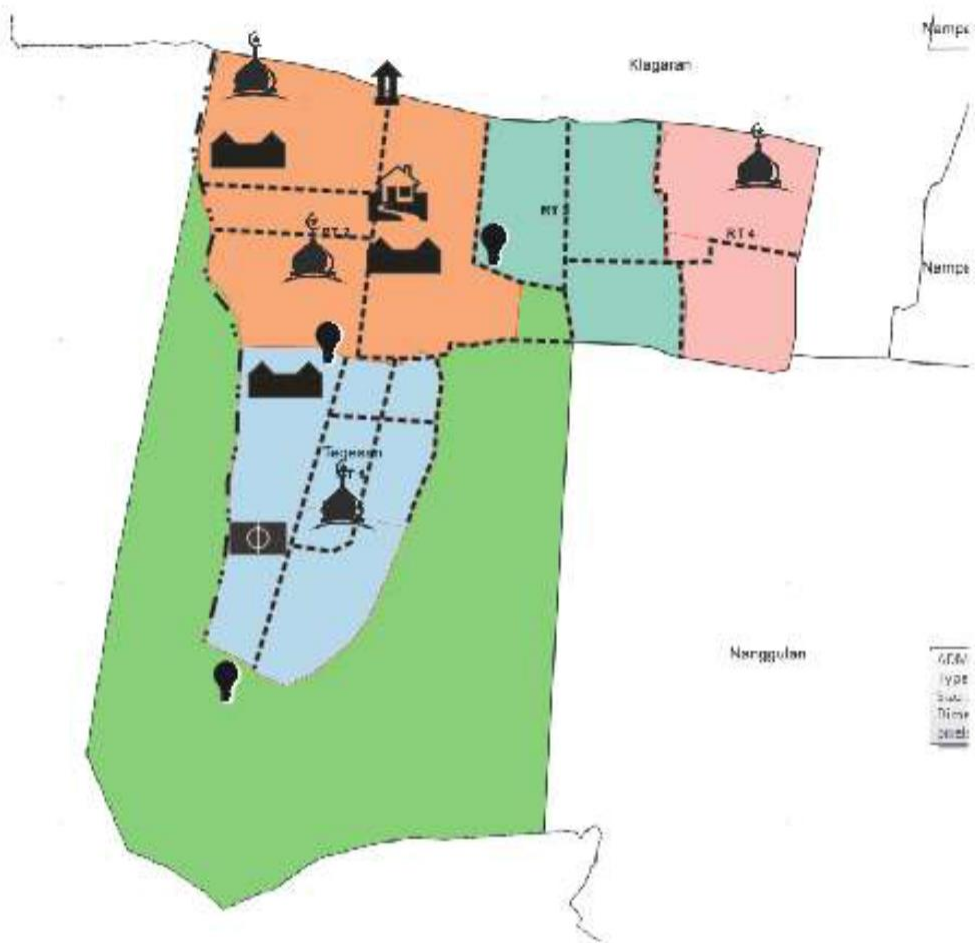
NO	SDGs Ke	TEORI KAJIAN	USULAN KEGIATAN	PENGUSUL	LOKASI KEGIATAN	VOLUME	SATUAN	PENERIMA MANFAAT		
								LK	PR	RTM
a	b	c	d	e	f	g	h	i	j	k
1	9	Sketsa Desa	Paving Block / Pengecoran Jalan RT 003 dan RT 004	Tokoh Masyarakat	Klagaran RT 003 & 004	500 x 3	m	70	95	29
2	9	Sketsa Desa	Paving Block / Pengecoran Jalan RT 002	Tokoh Masyarakat	Klagaran RT 002	90 x 2	m	30	40	10
3	9	Sketsa Desa	Paving Block / Pengecoran Jalan RT 002 dan RT 004	Tokoh Masyarakat	Klagaran RT 002 & 004	50 x 3	m	65	80	23
4	9	Sketsa Desa	Paving Block / Pengecoran Jalan RT 005	Tokoh Masyarakat	Klagaran RT 005	230 x 3	m	40	55	17
5	9	Sketsa Desa	Paving Block / Pengecoran Jalan RT 004	Tokoh Masyarakat	Klagaran RT 004	80 x 2	m	35	50	14
6	9	Sketsa Desa	Paving Block / Pengecoran Jalan RT 003	Tokoh Masyarakat	Klagaran RT 003	130 x 2	m	55	60	19
7	9	Sketsa Desa	Pelebaran Aspal Klagaran - Sorobayan	Tokoh Masyarakat	Klagaran	1700	m	700	850	21
8	9	Sketsa Desa	Bangket/Rehab Saluran Tersier	Tokoh Masyarakat	Klagaran	400	m	230	240	21
9	9	Sketsa Desa	Bangket Affur	Tokoh Masyarakat	Klagaran	325	m	230	240	21
10	9	Sketsa Desa	Bangket/Rehab Saluran Sekunder	Tokoh Masyarakat	Klagaran	300	m	230	240	21

11	9	Sketsa Desa	Pemasangan Jaring Sampah	Tokoh Masyarakat	Klagaran	10	bh	230	240	21
12	9	Sketsa Desa	Pembuatan Batas Sawah Gading Sari dan Poncosari	Tokoh Masyarakat	Klagaran	1	pkt	230	240	21
13	9	Sketsa Desa	Pemasangan Lampu Penerangan Jalan	Tokoh Masyarakat	Klagaran RT 001	16	titik	230	240	21
14	9	Sketsa Desa	Pembuatan Drainase	Kelompok Tani	Klagaran	4	titik	230	240	21
15	4	Kelembagaan	Pelatihan dan Studi Lapangan Pertanian	Kelompok Tani	Klagaran	50	ok	230	240	21
16	8	Kelembagaan	Studi Lapangan Hortikultural	Kelompok Tani	Klagaran	50	ok	230	240	21
17	8	Kelembagaan	Peningkatan Ekonomi Bidang Peternakan	Kelompok Tani	Klagaran	50	ok	230	240	21
18	8	Kelembagaan	Peningkatan Ekonomi Bidang Pertanian	Kelompok Tani	Klagaran	50	ok	230	240	21
19	8	Kelembagaan	Peningkatan Ekonomi Bidang Perikanan	Kelompok Tani	Klagaran	50	ok	230	240	21
20	9	Kalender Musim	Normalisasi Tanggul dan Jalan Ekspansi	Kelompok Tani	Klagaran	5	pkt	230	240	21
21	9	Kalender Musim	Padat Karya Tiap tahun	Kelompok Tani	Klagaran	1	pkt	230	240	21
22	4	Kelembagaan	Pembuatan Persdes tentang Penertiban Tanaman di Tanggul	Kelompok Tani	Klagaran	50	ok	230	240	21
23	9	Kelembagaan	Rehab Pos Ronda	Tokoh Masyarakat	Klagaran	2	titik	230	240	21
24	3	Kelembagaan	Posyandu Balita	PKK	Klagaran	50	ok	230	240	21
25	3	Kelembagaan	Posyandu Lansia	PKK	Klagaran	50	ok	230	240	21
26	3	Kelembagaan	Pelatihan Ibu-Ibu PKK	PKK	Klagaran	50	ok	230	240	21
27	8	Kelembagaan	Peningkatan Pendapatan Keluarga	PKK	Klagaran	50	ok	230	240	21
28	8	Kelembagaan	pemanfaatan Lahan Pekarangan	PKK	Klagaran	1	pkt	230	240	21
29	4	Kelembagaan	Pelatihan untuk Ibu-Ibu Kader	PKK	Klagaran	50	ok	230	240	21
30	4	Kelembagaan	Pelatihan MC untuk Karang Taruna	Karang Taruna	Klagaran	50	ok	230	240	21
31	9	Kelembagaan	Pembuatan Sarana Olahraga	Karang Taruna	Klagaran	50	ok	230	240	21

32	4	Kelembagaan	Pelatihan Budidaya Perikanan	Karang Taruna	Klagaran	50	ok	230	240	21
33	4	Kelembagaan	Pembinaan dan Pembimbingan kepada Karang Taruna	Karang Taruna	Klagaran	50	ok	230	240	21

SKETSA KALURAHAN
DUKUH : TEGESAN
KALURAHAN : GADINGSARI
KAPANEWON : SANDEN

PEDUKUHAN TEGESAN

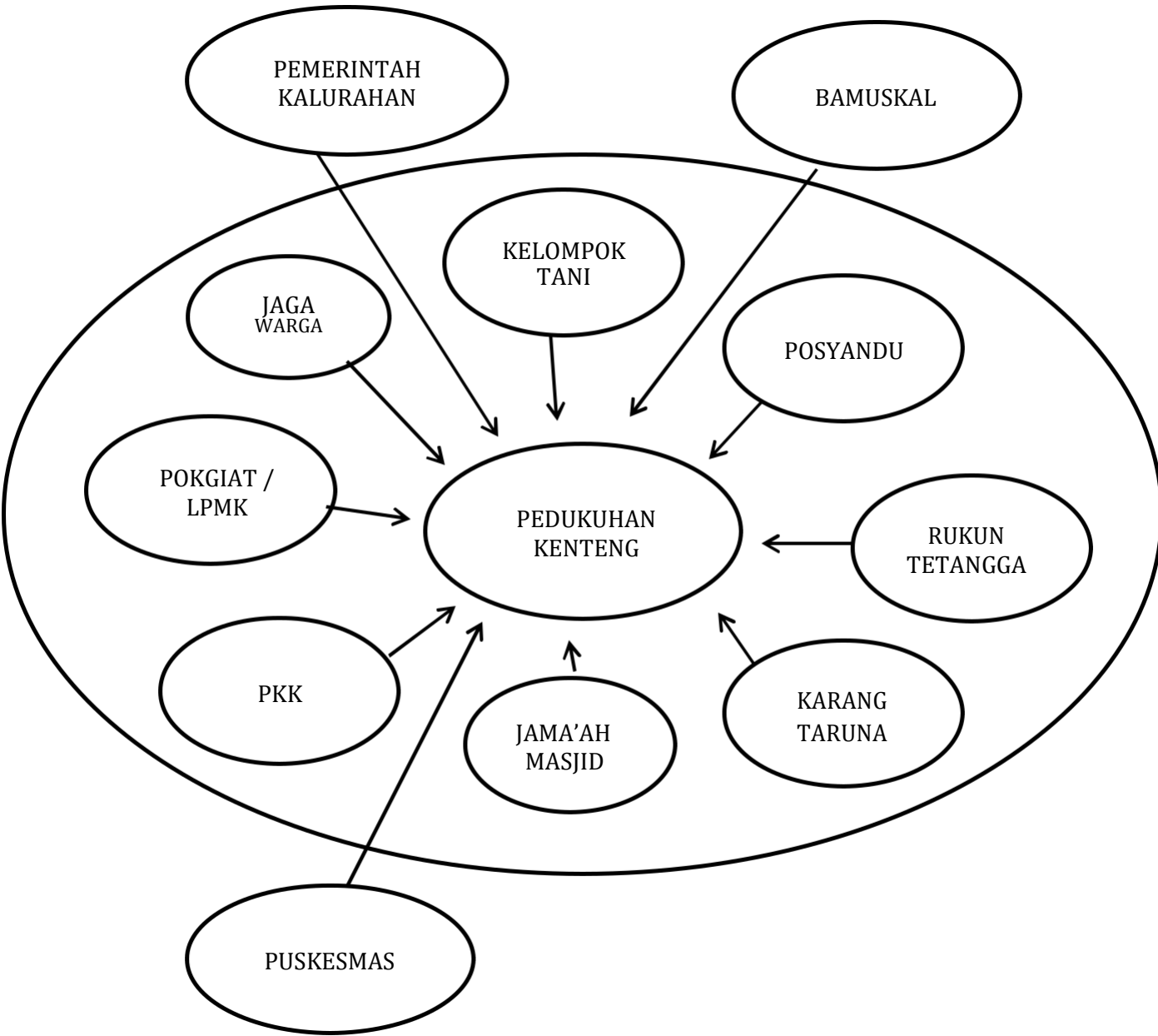


- = Jalan Corblok
- = Drainase/ Bangket
- = Keruk Walet
-  = Penerangan Jalan
-  = Rehabilitasi Makam
-  = Lapangan
-  = Gapuro Masuk Pedukuhan
-  = Masjid
-  = Gudang Perkakas
-  = Pos Ronda

DIAGRAM KELEMBAGAAN

DUKUH : TEGESAN
KALURAHAN : GADINGSARI
KAPANEWON : SANDEN

POTENSI DAN MASALAH DIAGRAM KELEMBAGAN



KALENDER MUSIM

DUKUH : TEGESAN

KALURAHAN : GADINGSARI

KAPANEWON : SANDEN

[illegible]

DAFTAR USULAN MASYARAKAT DIPILAH BERDASARKAN SDGs KALURAHAN

PADUKUHAN : TEGESAN
 KALURAHAN : GADINGSARI
 KAPANEWON : SANDEN
 KABUPATEN : BANTUL
 PROVINSI : D.I.YOGYAKARTA

NO	SDGs Ke	TEORI KAJIAN	USULAN KEGIATAN	PENGUSUL	LOKASI KEGIATAN	VOLUME	SATUAN	PENERIMA MANFAAT		
								LK	PR	RTM
a	b	c	d	e	f	g	h	i	j	k
1	4	Kelembagaan	Peningkatan Kapasitas RT	Ketua RT	Kalurahan	92	orang	92	0	0
2	16	Kelembagaan	Peningkatan Kapasitas Jaga Warga	Pengurus Jagawarga	Bongos I / Kalurahan	30	ok			
3	4	Kelembagaan	Penambahan PMT	Kader	Tegesan	74	pkt	34	40	
4	3	Kelembagaan	Pelatihan dan Pengarahan Kesehatan Kader	Kader	Tegesan	74	ok	34	40	
5	10	Kelembagaan	Pemberian Insentif Kader	Kader	Tegesan	74	ok	34	40	
6	4	Kelembagaan	Peningkatan Kapasitas Kader	Kader	Tegesan	74	ok			
7	4	Kelembagaan	Pelatihan Rukti Jenazah	PKK	Tegesan	74	ok			
8	4	Kalender Musim	Pengadaan dan Pelatihan Tanaman Toga	PKK	Tegesan	74	ok			
9	4	Kelembagaan	Pelatihan BOGA	PKK	Tegesan	74	ok			
10	4	Kelembagaan	Pelatihan Daur Ulang Sampah Plastik	PKK	Tegesan	1	pkt			
11	11	Kelembagaan	Pendanaan Kegiatan 17an di Pedukuhan	Karang Taruna	Tegesan	1	pkt			
12	4	Kelembagaan	Pembiayaan Kegiatan PAUD	Tokoh Pendidikan	Tegesan	1	pkt			

13	4	Kelembagaan	Pengadaan Bimbingan Belajar	Tokoh Pendidikan	Tegesan	1	pkt	15	19	
14	18	Kelembagaan	Palatihan Karawitan	Tokoh Budaya	Tegesan	50	ok			
15	18	Kelembagaan	Pelatihan Membatik	Tokoh Budaya	Tegesan	50	ok			
16	4	Kelembagaan	Meghidupkan Kegiatan TPA	Tokoh Agama	Tegesan	100	anak			
17	4	Kelembagaan	Menghidupkan Kegiatan TPA Lansia	Tokoh Agama	Tegesan	1	pkt			
18	8	Kelembagaan	Pemberdayaan Kaum Rois	Tokoh Agama	Tegesan	2	orang	350		
19	4	Kelembagaan	Pemberdayaan Marbot Masjid	Tokoh Agama	Tegesan	6	orang	200	150	30
20	15	Kelembagaan	Pelatihan Pertanian	Kelompok Tani	Tegesan	100	orang	100		
21	5	Kelembagaan	Pengadaan Seragam Kader	Kader	Tegesan	74	ok			
22	5	Kelembagaan	Pengadaan Peralatan Hadroh	PKK	Tegesan	1	pkt			
23	18	Kelembagaan	Pengadaan Alah Gejog Lesung	PKK	Tegesan	1	pkt			
24	5	Kelembagaan	Pengadaan Seragam PKK	PKK	Tegesan	1	pkt			
25	11	Kelembagaan	Pengadaan Seragam Sinom	Karang Taruna	Tegesan	50	bh			
26	11	Kelembagaan	Pengadaan Peralatan Tenis Meja	Karang Taruna	Tegesan	1	pkt			
27	11	Kelembagaan	Pengadaan Seragam Sepak Bola	Karang Taruna	Tegesan	30	bh			
28	11	Kelembagaan	Pengadaan Peralatan Voli	Karang Taruna	Tegesan	1	pkt			
29	11	Kelembagaan	Pengadaan Wifi	Tokoh Pendidikan	Tegesan	1	titik			
30	18	Kelembagaan	Pengadaan Peralatan Karawitan	Tokoh Budaya	Tegesan	1	pkt			
31	11	Kelembagaan	Perpustakaan Masjid	Tokoh Agama	Tegesan	3	masjid	200	150	30
32	9	Kelembagaan	Pengadaan Penerangan Jalan	Tokoh Masyarakat	Tegesan	4	titik	100	100	30
33	9	Kelembagaan	Pembangunan Talud Tersier	Kelompok Tani	Tegesan RT 001	300	m			
34	9	Sketsa Desa	Pembangunan Corblok	Tokoh Masyarakat	Tegesan RT 001	300	m			

35	9	Sketsa Desa	Corblok Utara Bp Pujiyo	Tokoh Masyarakat	Tegesan RT 001	60	m			
36	9	Sketsa Desa	Pembangunan Jalan Lingkar Makam	Tokoh Masyarakat	Tegesan RT 001	1	titik			
37	9	Sketsa Desa	Cor Jalan Pertanian	Kelompok Tani	Tegesan	3	titik			
38	9	Sketsa Desa	Pembangunan Talud Jalan Pertanian	Kelompok Tani	Tegesan	2	titik			
39	9	Sketsa Desa	Drainase	Tokoh Masyarakat	Tegesan RT 001	170	m	110	122	
40	9	Sketsa Desa	Rehab Gapura Jalan Pedukuhan	Tokoh Masyarakat	Tegesan RT 002	1	unit	195	189	
41	9	Sketsa Desa	Melanjutkan Paving Block	Tokoh Masyarakat	Tegesan RT 002	500	m			
42	9	Sketsa Desa	Rhab Pagar Makam	Tokoh Masyarakat	Tegesan RT 002	2	pkt			
43	9	Sketsa Desa	Finishing Pos Kamling	Jagawarga	Tegesan	3	bh			
44	9	Sketsa Desa	Padat Karya Affur	Kelompok Tani	Tegesan	1	;pkt			
45	9	Kalender Musim	Bangket Tersier	Kelompok Tani	Tegesan RT 002	1.000	m			
46	9	Kalender Musim	Bangket dan Corblok Tersier	Kelompok Tani	Tegesan RT 002	150	m			
47	9	Sketsa Desa	Jalan Usaha Tani Selatan RT 001 - Plumpung	Tokoh Masyarakat	Tegesan	2	titik			
48	9	Sketsa Desa	Pembangunan Gapura Masuk RT 003	Tokoh Masyarakat	Tegesan RT 003	1	unit	195	189	
49	9	Sketsa Desa	Corblok Jalan	Tokoh Masyarakat	Tegesan RT 003	80	m			
50	9	Sketsa Desa	Bangket Kali	Tokoh Masyarakat	Tegesan RT 003	1	titik			
51	9	Sketsa Desa	Bangket dan Corblok Jalan	Tokoh Masyarakat	Tegesan RT 003	2	titik			
52	9	Sketsa Desa	Corblock	Tokoh Masyarakat	Tegesan RT 003	167	m			
53	9	Sketsa Desa	Bangket Sungai	Tokoh Masyarakat	Tegesan RT 004	100	m	50	50	
54	9	Sketsa Desa	Cor Bahu Jalan	Tokoh Masyarakat	Tegesan	200	m			
55	9	Sketsa Desa	Pembuatan Gapura Masuk RT 004	Tokoh Masyarakat	Tegesan RT 004	1	unit	195	189	
56	9	Sketsa Desa	Drainase	Tokoh Masyarakat	Tegesan RT 004	70	m			

57	9	Sketsa Desa	Perbaikan Jembatan	Tokoh Masyarakat	Tegesan RT 004	170	m	110	122	
58	9	Sketsa Desa	Talud Wetan Gesan	Kelompok Tani	Tegesan	200	m	100	25	25
59	9	Sketsa Desa	Pembuatan Jalan Tengah Sawah Barat Tegesan	Kelompok Tani	Tegesan	300	m	100	25	25
60	9	Sketsa Desa	Patusan Pelungguh Pamong	Kelompok Tani	Tegesan	500	m	200	25	25
61	9	Sketsa Desa	Padat Karya Perbaikan Tanggul Affur dan Tersier	Kelompok Tani	Tegesan	500	m	80		
62	9	Sketsa Desa	Bangkit Tersier dan Corblock Jalan Usaha Tani Selatan RT 001	Kelompok Tani	Tegesan 001 - 002	200	m	80	70	

SKETSA KALURAHAN

DUKUH : NAMPAN

KALURAHAN : GADINGSARI

KAPANEWON : SANDEN

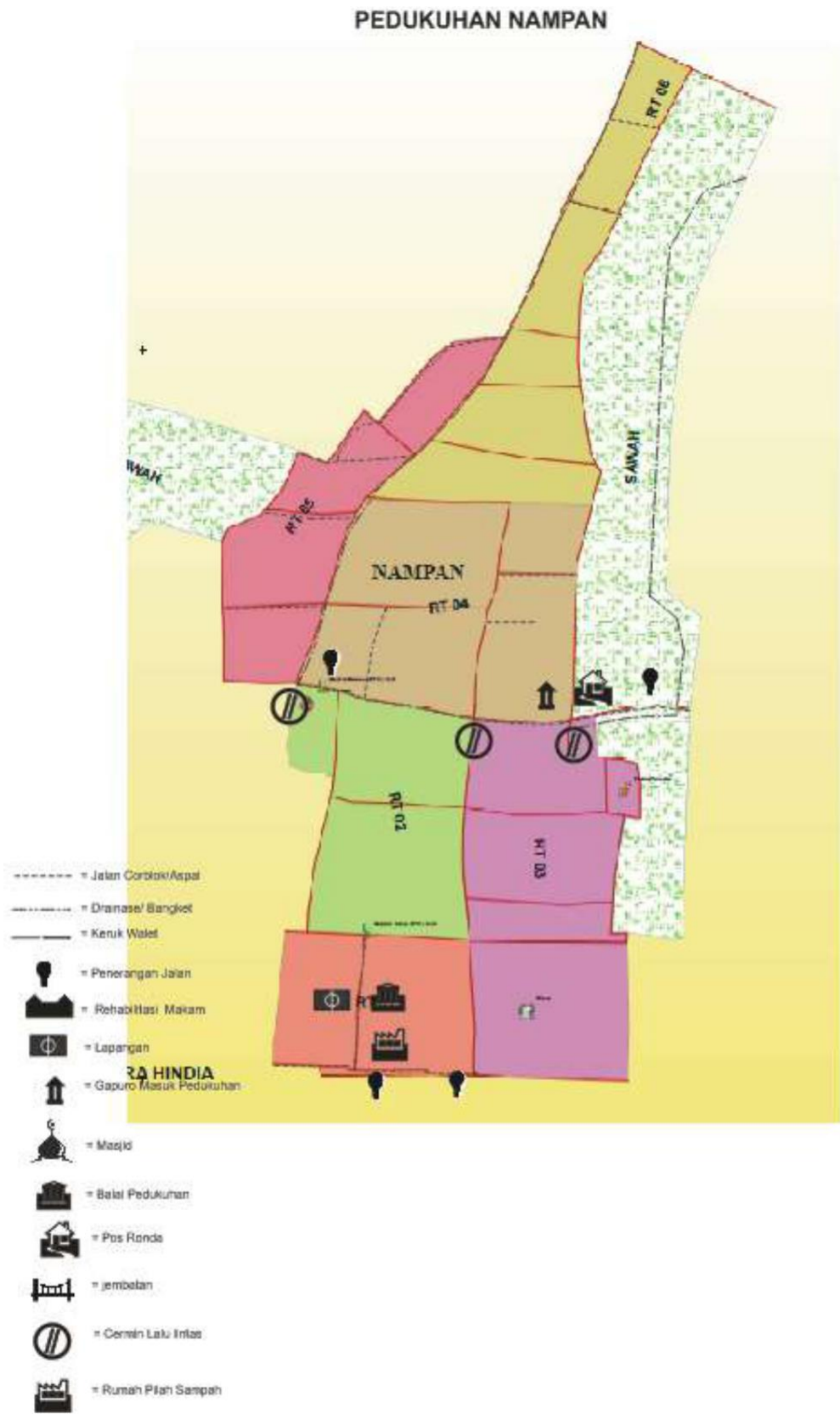
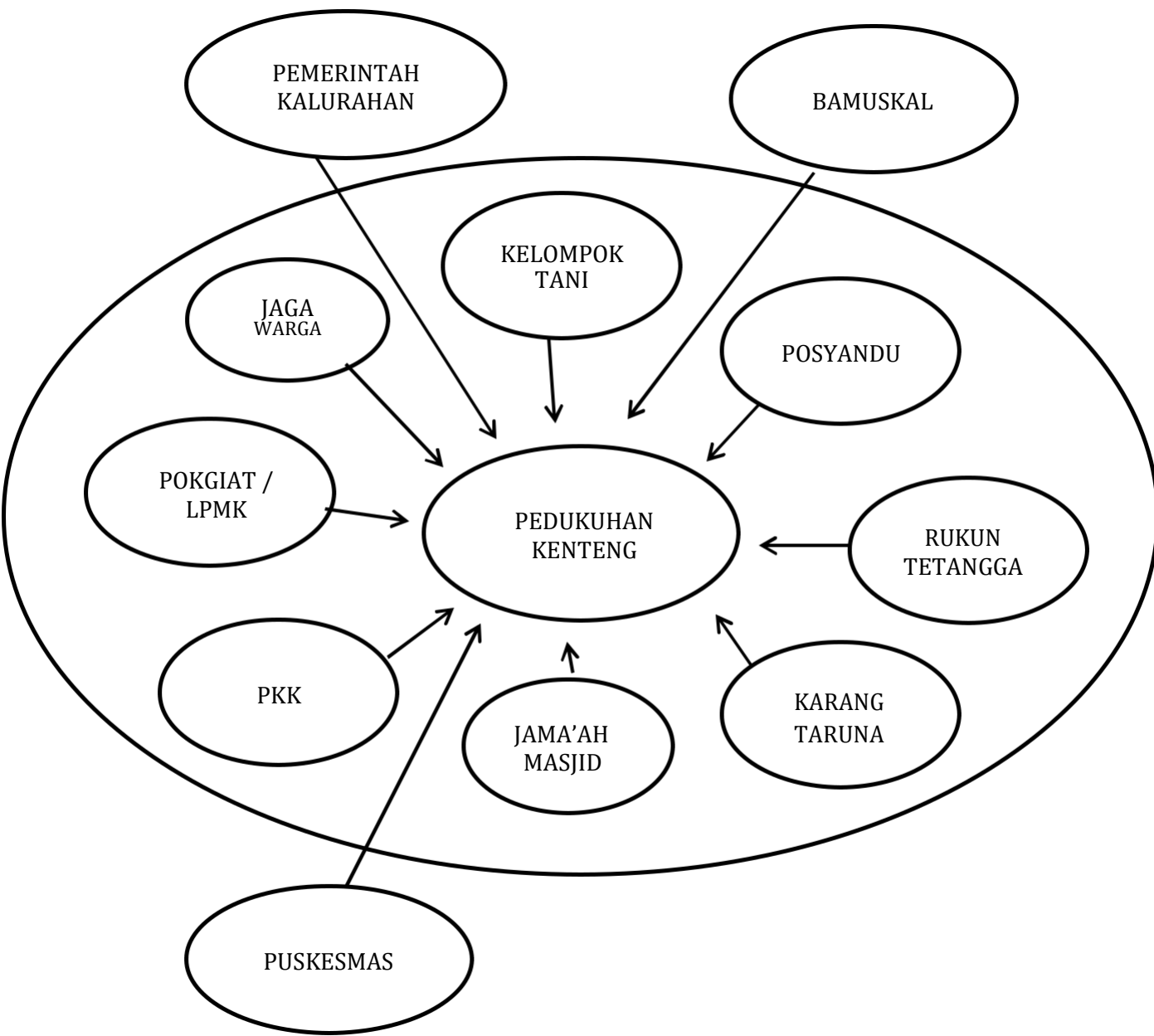


DIAGRAM KELEMBAGAAN

DUKUH : NAMPAN
KALURAHAN : GADINGSARI
KAPANEWON : SANDEN

POTENSI DAN MASALAH DIAGRAM KELEMBAGAN



KALENDER MUSIM

DUKUH : NAMPAN

KALURAHAN : GADINGSARI

KAPANEWON : SANDEN

[illegible]

DAFTAR USULAN MASYARAKAT **DIPILAH BERDASARKAN SDGs KALURAHAN**

PADUKUHAN : NAMPAN
KALURAHAN : GADINGSARI
KAPANEWON : SANDEN
KABUPATEN : BANTUL
PROVINSI : D.I.YOGYAKARTA

NO	SDGs Ke	TEORI KAJIAN	USULAN KEGIATAN	PENGUSUL	LOKASI KEGIATAN	VOLUME	SATUAN	PENERIMA MANFAAT		
								LK	PR	RTM
a	b	c	d	e	f	g	h	i	j	k
1	4	Kelembagaan	Peningkatan Kapasitas RT	Ketua RT	Kalurahan	92	orang	92	0	0
2	16	Kelembagaan	Peningkatan Kapasitas Jaga Warga	Pengurus Jagawarga	Nampan / Kalurahan	20	ok			
3	5	Kelembagaan	Pembentukan Posbindu	Kader	Nampan	25	ok			
4	5	Kelembagaan	Pemberian APE	Kader	Nampan	1	pkt			
5	4	Kelembagaan	Pelatihan MC Bahasa Jawa	Karang Taruna	Nampan	80	ok			
6	18	Kelembagaan	Pelatihan Karawitan	Karang Taruna	Nampan	30	ok			
7	7	Kelembagaan	Pelatihan dan Permodalan Ternak Lele	Karang Taruna	Nampan RT 001 - 003	40	ok			
8	8	Kelembagaan	Honor Guru TPA	Tokoh Agama	Nampan	2	ok			
9	8	Kelembagaan	Honor Marbot	Tokoh Agama	Nampan	2	ok			
10	8	Kelembagaan	Fasilitasi Takmir Masjid	Tokoh Agama	Nampan	2	ok			
11	18	Kelembagaan	Pelatihan Ketoprak	Tokoh Budaya	Nampan	30	ok			
12	4	Kelembagaan	Pemberian Honor Guru PAUD dan TK	Tokoh Pendidikan	Nampan RT 002	10	ok			

13	4	Kelembagaan	Pendampingan PKK Pedukuhan	PKK	Nampan	30	ok			
14	4	Kelembagaan	Pelatihan UMKM	PKK	Nampan	31	ok			
15	4	Kelembagaan	Pelatihan Pemasaran	Pelaku Usaha	Nampan	32	ok			
16	12	Kelembagaan	Pelatihan Pengelolaan Sampah	Tokoh Masyarakat	Nampan	33	ok			
17	8	Kelembagaan	Pemberian Honor RT	Ketua RT	Nampan	6	ok			
18	4	Kelembagaan	Peningkatan Kapasitas Kaum Rois	Kaum Rois	Nampan	2	ok			
19	8	Kelembagaan	Pemberian Honor Kaum Rois	Kaum Rois	Nampan	2	ok			
20	7	Kelembagaan	Fasilitasi Seragam dan Honor	Kader	Nampan	8	ok			
21	7	Kelembagaan	Penambahan Fasilitas Posyandu Balita	Kader	Nampan	1	titik			
22	8	Kelembagaan	Penambahan Dana PMT Balita	Kader	Nampan	33	pcs	21	12	
23	3	Kelembagaan	Penambahan Dana PMT Lansia	Kader	Nampan	95	pcs	47	48	
24	3	Kelembagaan	Penambahan Fasilitas Posyandu Lansia	Kader	Nampan	1	titik			
25	3	Kelembagaan	Fasilitasi Olahraga Voli, Sepakbola	Karang Taruna	Nampan RT 004 - 006	1	pkt			
26	4	Kelembagaan	Fasilitasi TPA Masjid	Tokoh Agama	Nampan	2	tempat			
27	18	Kelembagaan	Fasilitasi Kelompok Seni	Tokoh Budaya	Nampan	1	pkt			
28	4	Kelembagaan	Fasilitasi PAUD dan TK	Tokoh Pendidikan	Nampan RT 002	1	pkt			
29	4	Kelembagaan	Fasilitasi PKK Dusun	PKK	Nampan	1	pkt			
30	8	Kelembagaan	Fasilitas dan Permodalan UMKM	Pelaku Usaha	Nampan	1	pkt			
31	10	Kelembagaan	Fasilitasi dan Penganggaran PSN	Kader	Nampan	1	pkt			
32	12	Kelembagaan	Fasilitasi Pengelolaan Sampah	Tokoh Masyarakat	Nampan	1	pkt			
33	9	Sketsa Desa	Cor Jalan Rusak	Tokoh Masyarakat	Nampan RT 001	300 x 2,5	m	36	31	
34	9	Sketsa Desa	Cor Jalan Rusak	Tokoh Masyarakat	Nampan RT 003	200 x 2,5	m	44	43	

35	9	Sketsa Desa	Cor Jalan Rusak	Tokoh Masyarakat	Nampan RT 004	110 x 2	m	57	59	
36	9	Sketsa Desa	Cor Jalan Rusak	Tokoh Masyarakat	Nampan RT 005	500 x 2	m	40	34	
37	9	Sketsa Desa	Cor Jalan Rusak	Tokoh Masyarakat	Nampan RT 006	130 x 2	m	55	45	
38	9	Sketsa Desa	Pengaspalan Jalan Poros Nampan - Kemiri	Tokoh Masyarakat	Nampan RT 001 - 003	450 x 3,5	m	121	111	
39	9	Sketsa Desa	Pengaspalan Jalan Poros Klatak - Klagaran - Nampan	Tokoh Masyarakat	Nampan RT 004 - 006	600 x 3	m	152	140	
40	9	Sketsa Desa	Pembuatan Gapura Icon Dusun	Tokoh Masyarakat	Nampan	1	unit			
41	9	Sketsa Desa	Pembangunan Drainase	Kelompok Tani	Nampan RT 002	300	m	41	37	
42	9	Sketsa Desa	Pembangunan Drainase	Kelompok Tani	Nampan RT 003	300	m	44	43	
43	9	Sketsa Desa	Penerangan Jalan Umum	Tokoh Masyarakat	Nampan RT 001	2	buah	36	31	
44	9	Sketsa Desa	Penerangan Jalan Umum	Tokoh Masyarakat	Nampan RT 002	1	buah	44	43	
45	9	Sketsa Desa	Penerangan Jalan Umum	Tokoh Masyarakat	Nampan RT 004	2	buah	57	59	
46	9	Sketsa Desa	Spionisasi Jalan	Tokoh Masyarakat	Nampan RT 002	2	titik			
47	9	Sketsa Desa	Spionisasi Jalan	Tokoh Masyarakat	Nampan RT 004	1	titik			
48	9	Sketsa Desa	Spionisasi Jalan	Tokoh Masyarakat	Nampan RT 003	1	titik			
49	9	Sketsa Desa	Bangket Jalan Selatan Bantulan	Kelompok Tani	Nampan RT 003	200	m			
50	9	Sketsa Desa	Pembuatan Tersier/Bangket Cor Pembatas Sawah Lungguh dengan Milik Masyarakat (Bulak Timur Klagaran)	Kelompok Tani	Nampan	700	m			
51	9	Sketsa Desa	Pemulihan Saluran Irigasi Barat Bantulan (Bulak Bantulan)	Kelompok Tani	Nampan	1	titik			
52	9	Sketsa Desa	Bangket Klatak Jeblok (Bulak Klatak)	Kelompok Tani	Nampan	1	titik			
53	9	Sketsa Desa	Perbaikan Gorong-Gorong Buyutan	Kelompok Tani	Nampan	1	titik			
54	9	Sketsa Desa	Normalisasi Irigasi Ketalo (Patrom)	Kelompok Tani	Nampan	1	titik			

55	9	Sketsa Desa	Pembuatan Galeng/Tersier Permanen Barat Tegesan (Bulat Tegesan)	Kelompok Tani	Nampan	1	titik			
56	9	Sketsa Desa	Padat Karya Angkat Wallet Poktan Gemah Ripah	Kelompok Tani	Nampan	1	titik			
57	9	Sketsa Desa	Padat Karya Angkat Wallet Poktan Laras	Kelompok Tani	Nampan	1	titik			
58	9	Sketsa Desa	Pembuatan Rumah Kompos Kandang Kelompok Gemah Ripah Nampan	Kelompok Peternak	Nampan RT 003	1	unit			
59	9	Sketsa Desa	Fasilitasi Pengelolaan Kompos	Kelompok Peternak	Nampan RT 003	1	pkt			
60	9	Sketsa Desa	Drainase dan Cor Kandang/Jalan Kandang	Kelompok Peternak	Nampan RT 003	150	m			
61	9	Kelembagaan	Fasilitasi Pos Ronda	Jagawarga	Nampan	1	pkt			
62	9	Kalender Musim	Pembuatan Stand di Lapangan Sorobayan	Pelaku Usaha	Nampan	1	bh			
63	9	Sketsa Desa	Pembuatan Rumah Pilah Sampah	Tokoh Masyarakat	Nampan	1	bh			

SKETSA KALURAHAN
DUKUH : NANGGULAN
KALURAHAN : GADINGSARI
KAPANEWON : SANDEN

PEDUKUHAN NANGGULAN

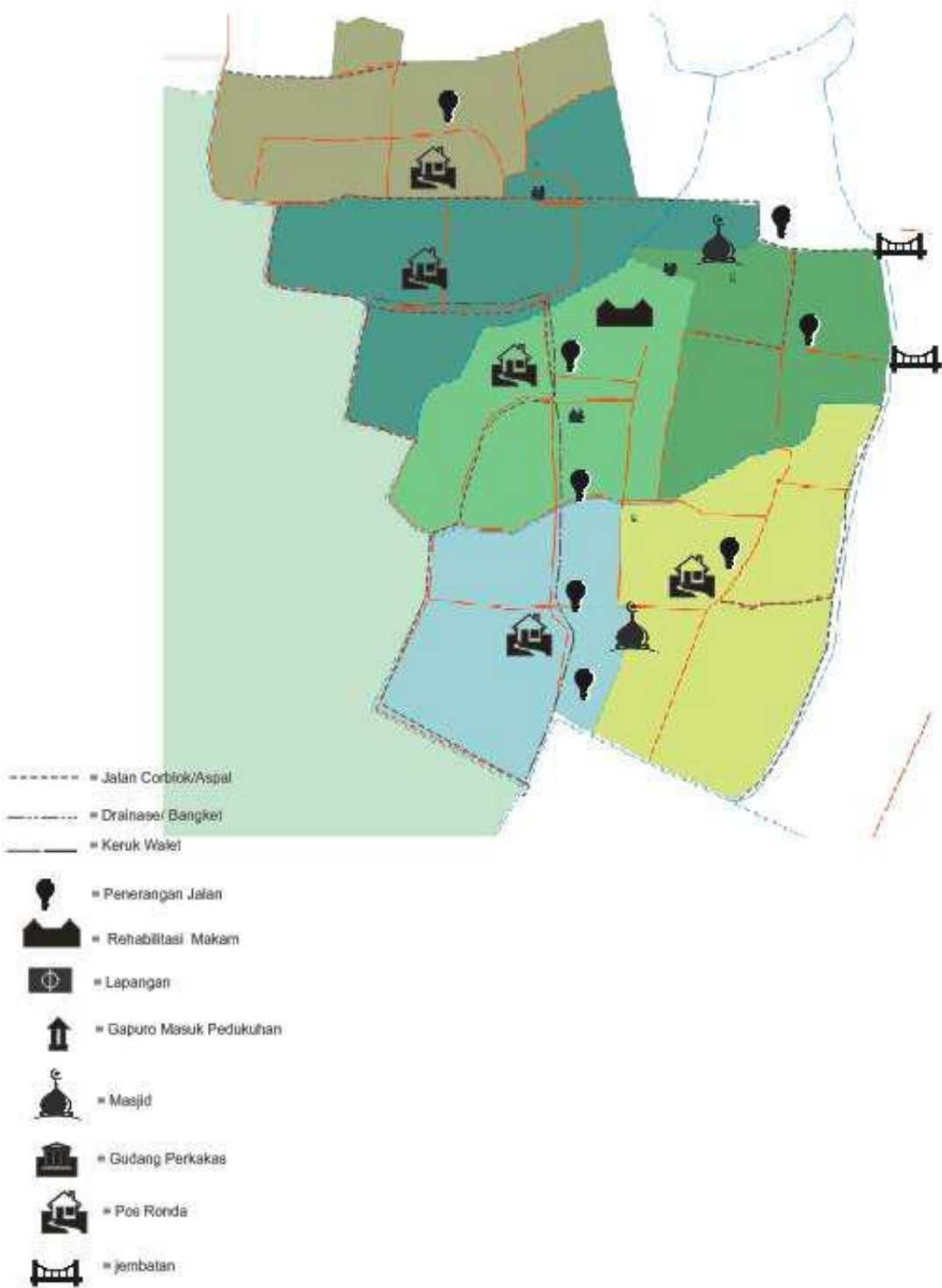
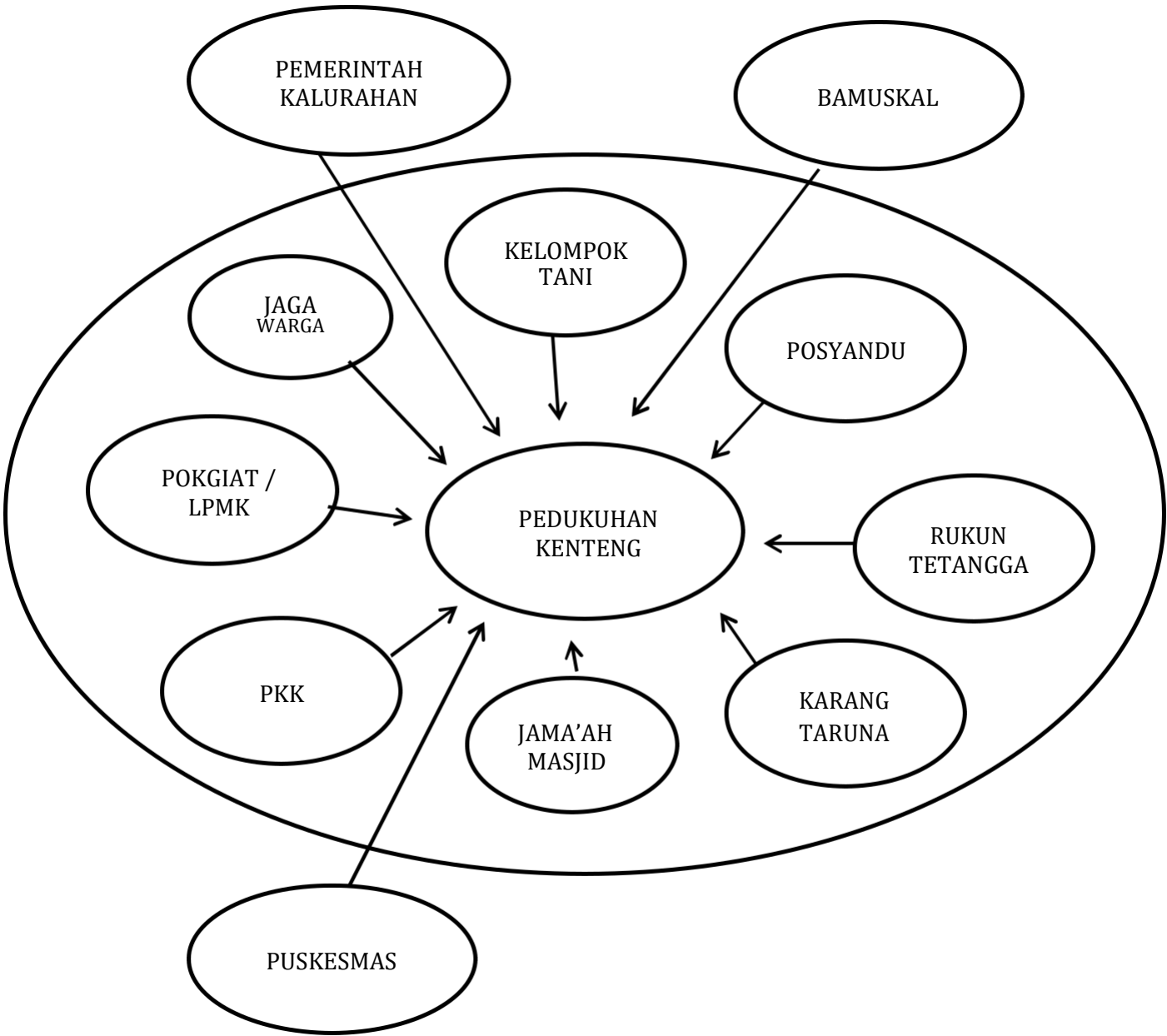


DIAGRAM KELEMBAGAAN

DUKUH : NANGGULAN
KALURAHAN : GADINGSARI
KAPANEWON : SANDEN

POTENSI DAN MASALAH DIAGRAM KELEMBAGAN



KALENDER MUSIM

DUKUH : NANGGULAN

KALURAHAN : GADINGSARI

KAPANEWON : SANDEN

[illegible]

DAFTAR USULAN MASYARAKAT **DIPILAH BERDASARKAN SDGs KALURAHAN**

PADUKUHAN :NANGGULAN
KALURAHAN :GADINGSARI
KAPANEWON : SANDEN
KABUPATEN : BANTUL
PROVINSI : D.I.YOGYAKARTA

NO	SDGs Ke	TEORI KAJIAN	USULAN KEGIATAN	PENGUSUL	LOKASI KEGIATAN	VOLUME	SATUAN	PENERIMA MANFAAT		
								LK	PR	RTM
a	b	c	d	e	f	g	h	i	j	k
1	4	Kelembagaan	Peningkatan Kapasitas RT	Ketua RT	Kalurahan	92	orang	363	386	56
2	16	Kelembagaan	Pembangunan Pos Ronda di Setiap RT	Pengurus Jagawarga	Nanggulan	1	titik	363	386	56
3	15	Kelembagaan	Pengembangan Padi dan Holtikultural	Kelompok Tani	Nanggulan	30	pkt	363	386	56
4	15	Kalender Musim	Pengadaan Obat dan Pupuk	Kelompok Tani	Nanggulan	30	pkt	363	386	56
5	4	Kelembagaan	Padat Karya dan Pelatihan Kelompok Tani	Kelompok Tani	Nanggulan	30	pkt	363	386	56
6	11	Kelembagaan	Pembangunan Manara Masjid Al-Arif	Takmir	Nanggulan	1	bh	363	386	56
7	11	Kelembagaan	Penambahan (Tikar, Karpet, Alat Pembersih, Kipas)	Takmir	Nanggulan	1	pkt	363	386	56
8	8	Kelembagaan	Pelatihan UMKM	Tokoh Masyarakat	Nanggulan	50	ok	363	386	56
9	4	Kelembagaan	Fasilitasi Pelatihan MC	Tokoh Masyarakat	Nanggulan	50	ok	363	386	56
10	12	Kelembagaan	Pelatihan dan Pengembangan Pengelolaan Sampah	Tokoh Masyarakat	Nanggulan	50	ok	363	386	56
11	4	Kelembagaan	pelatihan Digital Marketing	Karang Taruna	Nanggulan	50	ok	363	386	56
12	4	Kelembagaan	Seragam Karang Taruna (Sinoman dan Korsa)	Karang Taruna	Nanggulan	50	ok	363	386	56

13	3	Kelembagaan	Bantuan Fasilitas Alat Olahraga	Karang Taruna	Nanggulan	1	pkt	363	386	56
14	4	Kelembagaan	Peningkatan Kapasitas PKK	PKK	Nanggulan	30	ok	363	386	56
15	4	Kelembagaan	Pelatihan Keterampilan Memasak	PKK	Nanggulan	30	ok	363	386	56
16	4	Kelembagaan	Penambahan PMT	Kader	Nanggulan	30	ok	363	386	56
17	4	Kelembagaan	Peningkatan Kapasitas Kader	Kader	Nanggulan	30	ok	363	386	56
18	8	Kelembagaan	Peningkatan Kesejahteraan Kader	Kader	Nanggulan	30	ok	363	386	56
19	4	Kelembagaan	Fasilitasi Pembinaan Sanggar	Tokoh Kesenian	Nanggulan	30	ok	363	386	56
20	18	Kelembagaan	Pemberdayaan Kesenian Setempat di Even Gadingsari	Tokoh Kesenian	Nanggulan	30	ok	363	386	56
21	18	Kelembagaan	Fasilitasi Gamelan Yang Layak	Tokoh Kesenian	Nanggulan	1	pkt	363	386	56
22	18	Kelembagaan	Fasilitasi Kegiatan Wayang Kulit	Tokoh Kesenian	Nanggulan	1	pkt	363	386	56
23	9	Sketsa Desa	Perbaikan Jalan Lingkungan Selatn SD Klagaran	Tokoh Masyarakat	Nanggulan RT 001	300 x 2	m	363	386	56
24	9	Sketsa Desa	Perbaikan Jalan Lingkungan Tepi Sawah	Tokoh Masyarakat	Nanggulan RT 002	200 x 3	m	363	386	56
25	9	Sketsa Desa	Perbaikan Jalan Lingkungan Masjid ke Barat	Tokoh Masyarakat	Nanggulan RT 003	300 x 2	m	363	386	56
26	9	Sketsa Desa	Perbaikan Jalan Lingkungan Barat Bp. Mariyo	Tokoh Masyarakat	Nanggulan RT 004	600 x 3	m	363	386	56
27	9	Sketsa Desa	Perbaikan Jalan Lingkungan Talang ke Selatan	Tokoh Masyarakat	Nanggulan RT 005	200 x 2,5	m	363	386	56
28	9	Sketsa Desa	Perbaikan Jalan Lingkungan Pinggir Affur dan Depan Bp. Istiyono	Tokoh Masyarakat	Nanggulan RT 006	400 x 2	m	363	386	56
29	9	Sketsa Desa	Jalan Desa Aspal dari Depan Bp. Mulyadi - Selesai	Tokoh Masyarakat	Nanggulan	400 x 4	m	363	386	56
30	9	Sketsa Desa	Aspal Jalan Tengah Bulak Nanggulan - Kemiri	Tokoh Masyarakat	Nanggulan	1000 x 4	m	363	386	56
31	9	Sketsa Desa	Saluran Quarter Barat Kemiri	Kelompok Tani	Kemiri/Nanggulan	1000	m	363	386	56
32	9	Sketsa Desa	Saluran Quarter Selatan Nanggulan	Kelompok Tani	Nanggulan	1000	m	363	386	56
33	9	Sketsa Desa	Saluran Tersier/Irigasi Kemiri - Selatan Nanggulan	Kelompok Tani	Kemiri/Nanggulan	1000	m	363	386	56
34	9	Sketsa Desa	Pintu Air Selatan Bp. Sadri	Kelompok Tani	Nanggulan	100	m	363	386	56
35	9	Sketsa Desa	Pintu Air Gubuk Tani Nanggulan	Kelompok Tani	Nanggulan	100	m	363	386	56

36	9	Sketsa Desa	Pintu Air Tersier Tugu	Kelompok Tani	Nanggulan	100	m	363	386	56
37	9	Sketsa Desa	Bangket Affur Selatan Bp. Sadri	Kelompok Tani	Nanggulan	100	m	363	386	56
38	9	Sketsa Desa	Bangket Affur Putat - Tempuran	Kelompok Tani	Nanggulan	100	m	363	386	56
39	9	Sketsa Desa	Bangket Affur Barat Bp. Jakir - Depan Bu Parti	Kelompok Tani	Nanggulan	100	m	363	386	56
40	9	Sketsa Desa	Patusan Air Barat Bp. Tuwarji - Barat Bpk Sartono	Kelompok Tani	Nanggulan RT 001 - 002	100	m	363	386	56
41	9	Sketsa Desa	Patusan Air Pojok Masjid ke Timur	Kelompok Tani	Nanggulan RT 004	100	m	363	386	56
42	9	Sketsa Desa	Jembatan Barat TK Demakan	Kelompok Tani	Nanggulan	100	m	363	386	56
43	9	Sketsa Desa	Jembatan Barat Bp. Wagiyo	Tokoh Masyarakat	Nanggulan	100	m	363	386	56
44	9	Sketsa Desa	Lampu Penerangan Kampung RT 001 dan RT 002	Tokoh Masyarakat	Nanggulan RT 001 - 002	30	bh	363	386	56

SKETSA KALURAHAN
DUKUH : DEMAKAN
KALURAHAN : GADINGSARI
KAPANEWON : SANDEN

PEDUKUHAN DEMAKAN

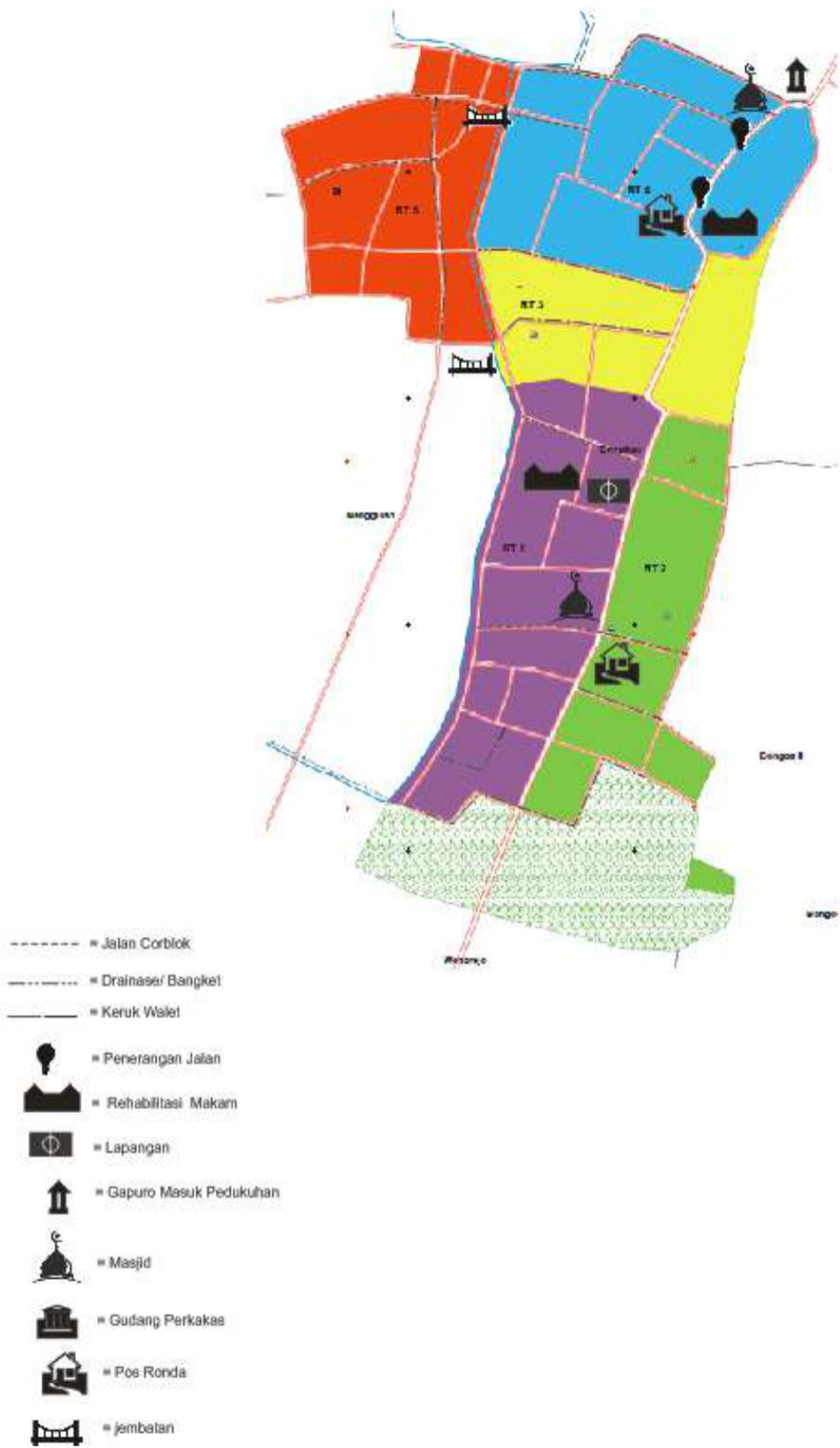
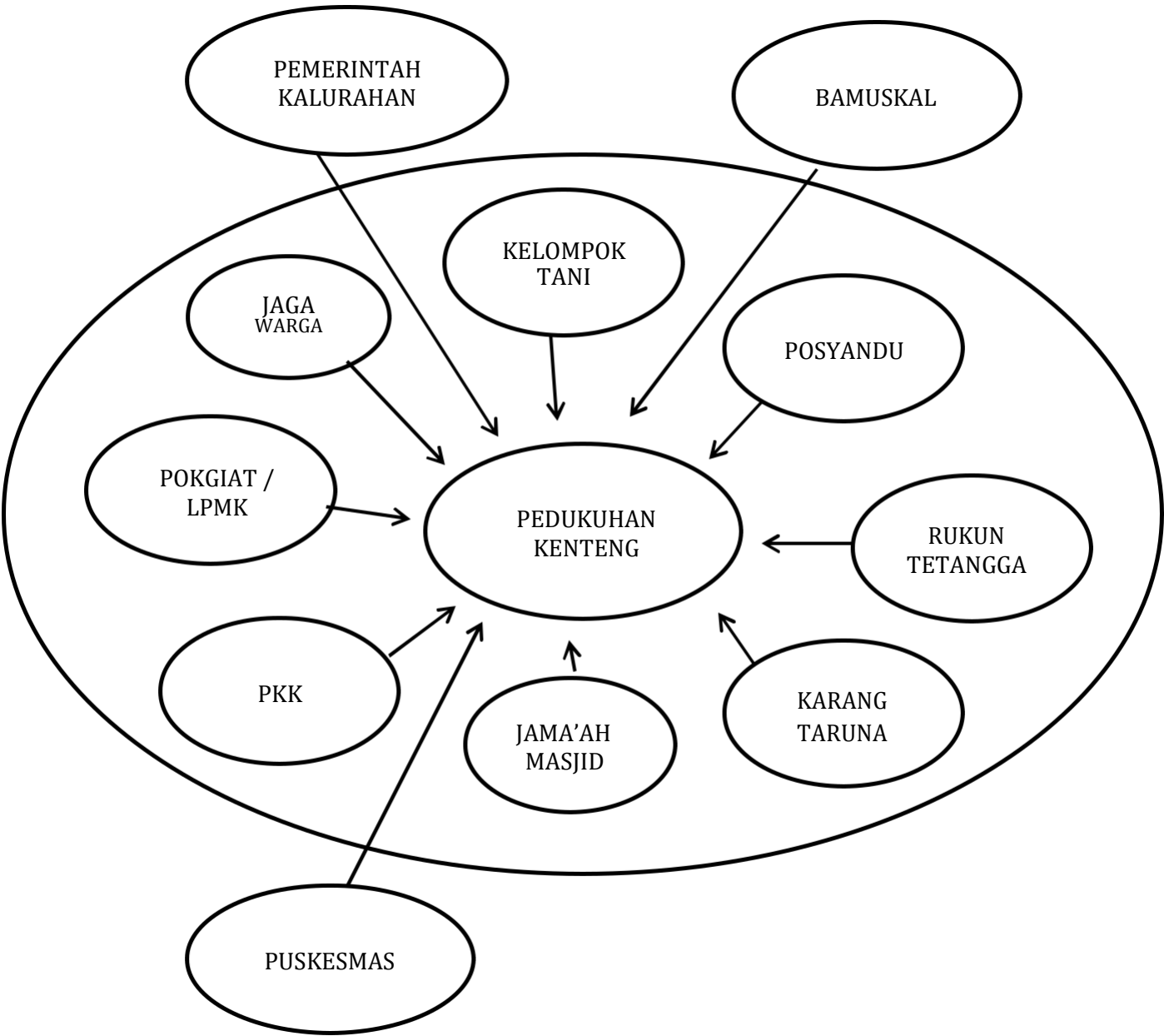


DIAGRAM KELEMBAGAAN

DUKUH : DEMAKAN
KALURAHAN : GADINGSARI
KAPANEWON : SANDEN

POTENSI DAN MASALAH DIAGRAM KELEMBAGAN



KALENDER MUSIM

DUKUH : DEMAKAN

KALURAHAN : GADINGSARI

KAPANEWON : SANDEN

[illegible]

DAFTAR USULAN MASYARAKAT **DIPILAH BERDASARKAN SDGs KALURAHAN**

PADUKUHAN : DEMAKAN
KALURAHAN : GADINGSARI
KAPANEWON : SANDEN
KABUPATEN : BANTUL
PROVINSI : D.I.YOGYAKARTA

NO	SDGs Ke	TEORI KAJIAN	USULAN KEGIATAN	PENGUSUL	LOKASI KEGIATAN	VOLUME	SATUAN	PENERIMA MANFAAT		
								LK	PR	RTM
a	b	c	d	e	f	g	h	i	j	k
1	4	Kelembagaan	Peningkatan Kapasitas RT	Ketua RT	Kalurahan	92	ok	239	269	56
2	16	Kelembagaan	Peningkatan Kapasitas Jaga Warga	Pengurus Jagawarga	Demakan / Kalurahan	20	ok	239	269	56
3	16	Kelembagaan	Pemberdayaan dan Pembinaan Jagawarga	Jagawarga	Demakan	20	ok	239	269	56
4	16	Kelembagaan	Pemberdayaan Pos Kamling	Jagawarga	Demakan	20	ok	239	269	56
5	8	Kelembagaan	Pemberian Modal UMKM	Pelaku Usaha	Demakan	1	pkt	239	269	56
6	4	Kelembagaan	Pembinaan dan Pemberdayaan Pokgiat Dusun	Pokgiat	Demakan	30	ok	239	269	56
7	5	Kelembagaan	Pembinaan dan Pemberdayaan PKK Dusun	PKK	Demakan	30	ok	239	269	56
8	4	Kelembagaan	Pembinaan dan Pemberdayaan RT	RT	Demakan	30	ok	239	269	56
9	16	Kelembagaan	Pembinaan dan Pemberdayaan Linmas	Linmas	Demakan	30	ok	239	269	56
10	3	Kelembagaan	Pembinaan dan Pemberdayaan Kaum Rois	Kaum Rois	Demakan	30	ok	239	269	56
11	3	Kelembagaan	Pembinaan dan Pemberdayaan Takmir dan Marbot	Tokoh Agama	Demakan	30	ok	239	269	56
12	4	Kelembagaan	Pembinaan dan Pemberdayaan Kader	Kader	Demakan	30	ok	239	269	56
13	4	Kelembagaan	Pemberdayaan dan Pelatihan Kepemudaan	Karang Taruna	Demakan	30	ok	239	269	56

14	3	Kelembagaan	Pembinaan dan Pemberdayaan Posbindu	Kader	Demakan	30	ok	239	269	56
15	3	Kelembagaan	Penyuluhan Posyandu Balita	Kader	Demakan	1	pkt	239	269	56
16	3	Kelembagaan	Penyuluhan Posyandu Lansia	Kader	Demakan	1	pkt	239	269	56
17	12	Kelembagaan	Pelatihan Pengembangan Holtikultural	Kelompok Tani	Demakan	30	ok	239	269	56
18	15	Kelembagaan	Pelatihan dan Pemberdayaan Kelompok Tani	Kelompok Tani	Demakan	30	ok	239	269	56
19	8	Kelembagaan	Penambahan Honor untuk Pendidik TK dan PAUD	Tokoh Pendidikan	Demakan	10	ok	239	269	56
20	8	Kelembagaan	Penambahan Guru Pendidik TK dan PAUD	Tokoh Pendidikan	Demakan	5	ok	239	269	56
21	8	Kelembagaan	Penambahan PMT Lansia	Tokoh Kesehatan	Demakan	20	pkt	239	269	56
22	8	Kelembagaan	Penambahan PMT Balita	Tokoh Kesehatan	Demakan	20	pkt	239	269	56
23	11	Kelembagaan	Pembahan Sasaran Frekuensi dan Pelaksanaan	Tokoh Kesehatan	Demakan	1	pkt	239	269	56
24	3	Kelembagaan	Pembiayaan Transport Kader Balita, Lansia, PSN	Tokoh Kesehatan	Demakan	30	ok	239	269	56
25	11	Kelembagaan	Pengadaan Konsumsi PSN Lintas Sektor	Tokoh Kesehatan	Demakan	30	ok	239	269	56
26	3	Kelembagaan	Revitalisasi TRI BINA	Tokoh Kesehatan	Demakan	1	pkt	239	269	56
27	3	Kelembagaan	Pembentukan POSBINDU	Tokoh Kesehatan	Demakan	1	titik	239	269	56
28	8	Kelembagaan	Pelatihan Pembuatan Jajanan (Memasak)	Pelaku Usaha	Demakan	30	ok	239	269	56
29	4	Kelembagaan	Pelatihan Digital Marketing	Pelaku Usaha	Demakan	30	ok	239	269	56
30	4	Kelembagaan	Pelatihan Keterampilan Membuat Olahan	Pelaku Usaha	Demakan	30	ok	239	269	56
31	18	Kelembagaan	Pelatihan MC Jawa dan Unggah-Ungguh	Karang Taruna	Demakan	30	ok	239	269	56
32	18	Kelembagaan	Pelatihan Hadroh	Tokoh Budaya	Demakan	30	ok	239	269	56
33	4	Kelembagaan	Pelatihan Seni Beladiri	Tokoh Budaya	Demakan	30	ok	239	269	56
34	18	Kelembagaan	Pelatihan Karawitan Anak-Anak	Tokoh Budaya	Demakan	30	ok	239	269	56
35	18	Kelembagaan	Pelatihan Macapat	Tokoh Budaya	Demakan	30	ok	239	269	56

36	4	Kelembagaan	Pemberdayaan Karang Taruna	Tokoh Budaya	Demakan	30	ok	239	269	56
37	18	Kelembagaan	Pelestarian Tarup, Nyadran, Ruwahan, Selikuran, dll	Tokoh Budaya	Demakan	1	pkt	239	269	56
38	15	Kelembagaan	Bantuan Bibit dan Obat Tanaman (BLBU)	Kelompok Tani	Demakan	1	pkt	239	269	56
39	15	Kelembagaan	Bantuan Alat-Alat Tani	Kelompok Tani	Demakan	1	pkt	239	269	56
40	7	Kelembagaan	Bantuan Pengadaan Pupuk	Kelompok Tani	Demakan	1	pkt	239	269	56
41	7	Kelembagaan	Pendampingan Pembuatan Badan Hukum Kelompok Tani	Kelompok Tani	Demakan			239	269	56
42	11	Kelembagaan	Pengadaan Fasilitas Tempat Ibadah	Tokoh Agama	Demakan	1	titik	239	269	56
43	11	Kelembagaan	Pengadaan APE	Tokoh Pendidikan	Demakan	1	pkt	239	269	56
44	4	Kelembagaan	Fasilitasi PMT untuk PAUD dan TK	Tokoh Pendidikan	Demakan	1	pkt	239	269	56
45	4	Kelembagaan	Fasilitasi Pendidikan TK dan PAUD (Printer, Wearless, Proyektor, dll)	Tokoh Pendidikan	Demakan	1	pkt	239	269	56
46	4	Kelembagaan	Pemberian Seragam Kader	Tokoh Kesehatan	Demakan	1	pkt	239	269	56
47	18	Kelembagaan	Pengadaan Seragam Sinoman Jawa	Karang Taruna	Demakan	1	pkt	239	269	56
48	18	Kelembagaan	Pengadaan Peralataan Hadroh	Tokoh Budaya	Demakan	1	pkt	239	269	56
49	4	Kelembagaan	Pengadaan Alat Beladiri (Matras, lainnya)	Tokoh Budaya	Demakan	1	pkt	239	269	56
50	9	Sketsa Desa	Pengecoran Jalan	Tokoh Masyarakat	Demakan RT 001	750	m	239	269	56
51	9	Sketsa Desa	Normalisasi Sungai	Tokoh Masyarakat	Demakan RT 001	750	m	239	269	56
52	9	Sketsa Desa	Drainase	Tokoh Masyarakat	Demakan RT 001	300	m	239	269	56
53	9	Sketsa Desa	Perbaikan Pagar Makam	Tokoh Masyarakat	Demakan RT 001	200	m	239	269	56
54	11	Sketsa Desa	Penerangan Jalan	Tokoh Masyarakat	Demakan RT 001	50	titik	239	269	56
55	11	Sketsa Desa	Pengerasan Badan Jalan Utama	Tokoh	Demakan RT 001	1.000	m	239	269	56

				Masyarakat						
56	9	Kalender Musim	Drainase Pinggir Jalan Utama	Tokoh Masyarakat	Demakan RT 002	600	m	239	269	56
57	9	Sketsa Desa	Pengerasan Jalan Kampung Utama	Tokoh Masyarakat	Demakan RT 002	150	m	239	269	56
58	9	Kalender Musim	Drainase Selatan Dusun	Tokoh Masyarakat	Demakan RT 002	150	m	239	269	56
59	9	Sketsa Desa	Perbaikan Tugu Pertigaan	Tokoh Masyarakat	Demakan RT 003	2	titik	239	269	56
60	9	Kalender Musim	Drainase Tugu ke Barat	Tokoh Masyarakat	Demakan RT 003	200	m	239	269	56
61	9	Sketsa Desa	Perbaikan Jembatan Depan Bp Rudi	Tokoh Masyarakat	Demakan RT 003	1	buah	239	269	56
62	9	Sketsa Desa	Penerangan Lampu Kampung	Tokoh Masyarakat	Demakan RT 003	30	titik	239	269	56
63	9	Sketsa Desa	Pembuatan Gapura Pintu Masuk Dusun	Tokoh Masyarakat	Demakan RT 004	2	unit	239	269	56
64	9	Sketsa Desa	Bangket Talud	Tokoh Masyarakat	Demakan RT 004	300	m	239	269	56
65	9	Sketsa Desa	Corblok Jalan Kampung	Tokoh Masyarakat	Demakan RT 004	600	m	239	269	56
66	9	Sketsa Desa	Bangket Sungai Affur	Tokoh Masyarakat	Demakan RT 004	350	m	239	269	56
67	9	Sketsa Desa	Perbaikan Jembatan	Tokoh Masyarakat	Demakan RT 004	1	buah	239	269	56
68	9	Sketsa Desa	Corblok Dalam Makam	Tokoh Masyarakat	Demakan RT 004	100	m	239	269	56
69	9	Kelembagaan	Drainase Selatan Masjid Demakan	Tokoh Masyarakat	Demakan RT 004	300	m	239	269	56
70	9	Sketsa Desa	Penerangan Jalan Kampung	Tokoh Masyarakat	Demakan RT 004	20	titik	239	269	56
71	9	Sketsa Desa	Cor Jalan Krengseng	Tokoh Masyarakat	Kemiri/Demakan RT 005	100 x 3	m	239	269	56

72	9	Sketsa Desa	Cor Jalan Depan Pos Ronda Kemiri	Tokoh Masyarakat	Kemiri/Demakan RT 005	50 x 3	m	239	269	56
73	9	Sketsa Desa	Pembuatan Jembatan Jalan Kampung	Tokoh Masyarakat	Kemiri/Demakan RT 005	6 x 2	m	239	269	56
74	9	Sketsa Desa	Corblok Depan Pos Ronda ke Barat	Tokoh Masyarakat	Kemiri/Demakan RT 005	150 x 3	m	239	269	56
75	9	Sketsa Desa	Corblok Masjid Kemiri ke Selatan	Tokoh Masyarakat	Kemiri/Demakan RT 005	150 x 3	m	239	269	56
76	9	Sketsa Desa	Bangket Patusan Kemiri	Tokoh Masyarakat	Kemiri/Demakan RT 005	500	m	239	269	56
77	9	Kalender Musim	Drainase Utara Dusun Kemiri	Tokoh Masyarakat	Kemiri/Demakan RT 005	200	m	239	269	56
78	9	Sketsa Desa	Jalan Aspal Depan Bp Judi	Tokoh Masyarakat	Kemiri/Demakan RT 005	150 x 4	m	239	269	56
79	9	Sketsa Desa	Pembuatan Gorong-Gorong	Tokoh Masyarakat	Kemiri/Demakan RT 005	2	buah	239	269	56
80	9	Sketsa Desa	Pembuatan Rumah Pilah Sampah	Tokoh Masyarakat	Demakan	1	unit	239	269	56
81	9	Sketsa Desa	Pembangunan Rumah Kompos	Kelompok Tani	Demakan	1	unit	239	269	56
82	9	Sketsa Desa	Padat Karya Saluran Irigasi	Kelompok Tani	Demakan	1	pkt	239	269	56
83	9	Kelembagaan	Pembangunan Tempat Wudhu Masjid	Tokoh Agama	Demakan	1	bh	239	269	56
84	9	Kelembagaan	Perluasan dan Perbaikan Tempat Parkir Masjid	Tokoh Agama	Demakan	1	titik	239	269	56
85	9	Kelembagaan	Penambahan Tinggi TOA Masjid	Tokoh Agama	Demakan	1	titik	239	269	56
86	9	Sketsa Desa	Rehab Kantor dan Kamar Mandi TK, PAUD, dll	Tokoh Pendidikan	Demakan	1	titik	239	269	56
87	9	Sketsa Desa	Pembangunan Pagar dan Pintu Gerbang TK, PAUD, dll	Tokoh Pendidikan	Demakan	1	pkt	239	269	56

SKETSA KALURAHAN
DUKUH : WONOREJO I
KALURAHAN : GADINGSARI
KAPANEWON : SANDEN

PEDUKUHAN WONOREJO I

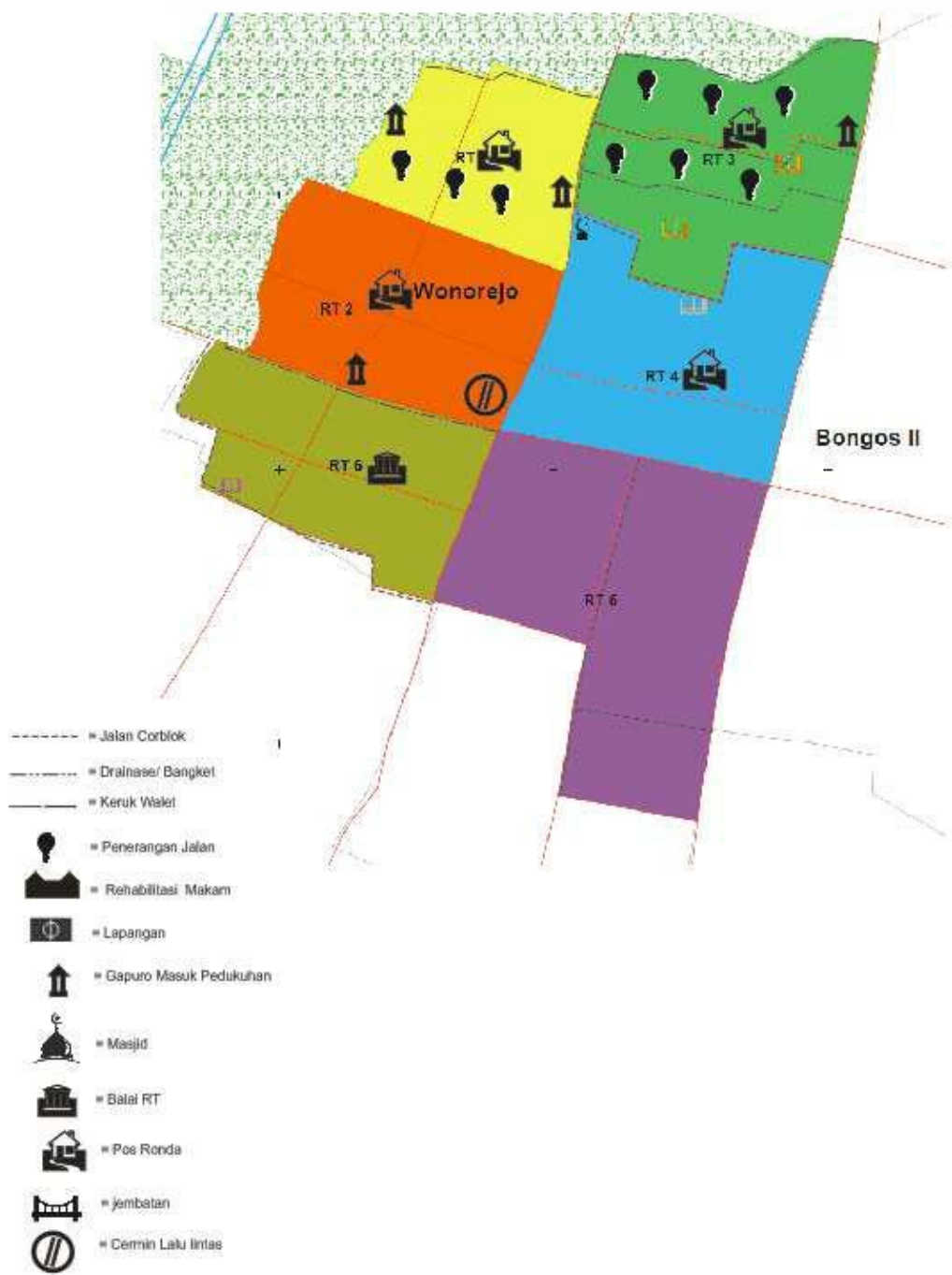
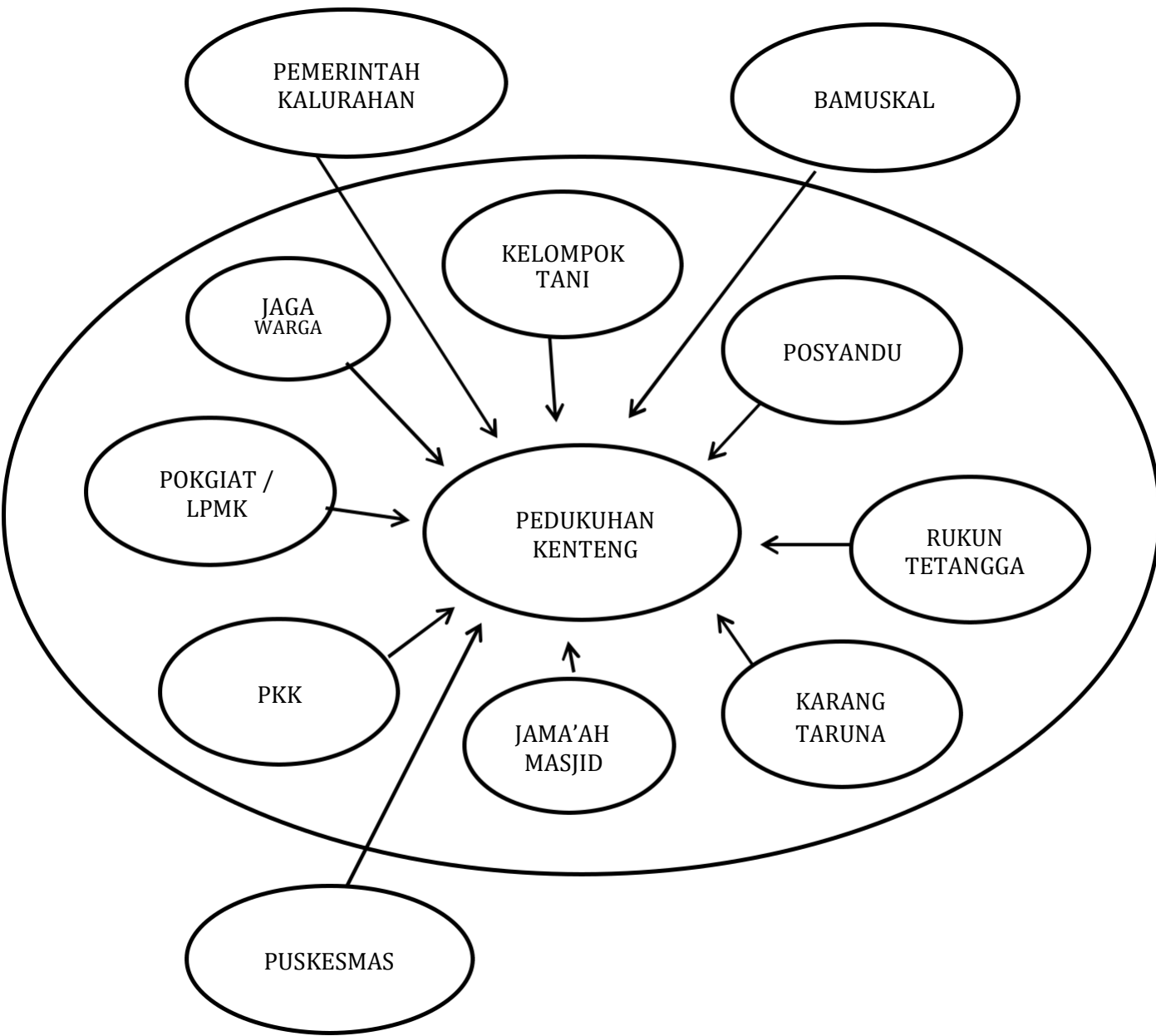


DIAGRAM KELEMBAGAAN

DUKUH : WONOREJO I
KALURAHAN : GADINGSARI
KAPANEWON : SANDEN

POTENSI DAN MASALAH DIAGRAM KELEMBAGAN



KALENDER MUSIM

DUKUH : WONOREJO I

KALURAHAN : GADINGSARI

KAPANEWON : SANDEN

[illegible]

DAFTAR USULAN MASYARAKAT DIPILAH BERDASARKAN SDGs KALURAHAN

PADUKUHAN : WONOREJO I
KALURAHAN : GADINGSARI
KAPANEWON/ : SANDEN
KABUPATEN : BANTUL
PROVINSI : D.I.YOGYAKARTA

NO	SDGs Ke	TEORI KAJIAN	USULAN KEGIATAN	PENGUSUL	LOKASI KEGIATAN	VOLUME	SATUAN	PENERIMA MANFAAT		
								LK	PR	RTM
a	b	c	d	e	f	g	h	i	j	k
1	4	Kelembagaan	Peningkatan Kapasitas RT	Ketua RT	Kalurahan	92	orang	92	0	78
2	16	Kelembagaan	Peningkatan Kapasitas Jaga Warga	Pengurus Jagawarga	Wonorejo I / Kalurahan	20	ok	310	302	78
3	12	Kelembagaan	Pemanfaatan Lahan Pekarangan	Kelompok Tani	Wonorejo I	1	pkt	310	302	78
4	7	Kelembagaan	Pelatihan Pembuatan Pakan Unggas	Kelompok Ternak	Wonorejo I	40	ok	310	302	78
5	7	Kelembagaan	Pelatihan Penetasan Unggas	Kelompok Ternak	Wonorejo I	40	ok	310	302	78
6	7	Kelembagaan	Pembuatan Alat Penetasan	Kelompok Ternak	Wonorejo I	40	ok	310	302	78
7	7	Kelembagaan	Pelatihan dan Pendampingan Pengolahan Sampah	Tokoh Masyarakat	Wonorejo I	40	ok	310	302	78
8	8	Kelembagaan	Pemberian Insentif Pendidik PAUD	Tokoh Pendidikan	Wonorejo I	2	orang	310	302	78
9	4	Kelembagaan	Transport Kader Yandu	Kader Yandu	Wonorejo I	30	ok	310	302	78
10	4	Kelembagaan	Pelatihan Memasak dan Modal Usaha Kelompok	PKK	Wonorejo I	40	ok	310	302	78
11	8	Kelembagaan	Pembentukan KWT	PKK	Wonorejo I	40	ok	310	302	78
12	4	Kelembagaan	Pelatihan Rukti Jenazah	Tokoh Agama	Wonorejo I	40	ok	310	302	78

13	18	Kelembagaan	Pelatihan Hadroh	Tokoh Agama	Wonorejo I	40	ok	310	302	78
14	3	Kelembagaan	Posbindu Remaja	Karang Taruna	Wonorejo I	40	ok	310	302	78
15	8	Kelembagaan	Pelatihan Enterpreneur	Karang Taruna	Wonorejo I	40	ok	310	302	78
16	8	Kelembagaan	Modal Usaha Peternakan/Perikanan	Karang Taruna	Wonorejo I			310	302	78
17	4	Kelembagaan	Kajian Remaja	Karang Taruna	Wonorejo I	50	ok	310	302	78
18	4	Kelembagaan	Jumat Berkah	Karang Taruna	Wonorejo I	200	ok	310	302	78
19	1	Kelembagaan	Santunan Yatim Piatu	Karang Taruna	Wonorejo I	50	ok	310	302	78
20	8	Kelembagaan	Insentif Guru TPA	Tokoh Agama	Wonorejo I	12	ok	310	302	78
21	4	Kelembagaan	Pelatihan Guru TPA	Tokoh Agama	Wonorejo I	5	ok	310	302	78
22	4	Kelembagaan	Spiker Kegiatan TPA	Tokoh Agama	Wonorejo I	1	pkt	310	302	78
23	4	Kelembagaan	Pelatihan Keterampilan Kewirausahaan	Tokoh Agama	Wonorejo I	50	ok	310	302	78
24	4	Kelembagaan	Pelatihan Untuk Takmir	Tokoh Agama	Wonorejo I	5	ok	310	302	78
25	7	Kelembagaan	Pengadaan Diesel Air	Kelompok Tani	Wonorejo I RT 004	1	pkt	310	302	78
26	7	Kelembagaan	Pengadaan Tank Semprot	Kelompok Tani	Wonorejo I RT 004	1	pkt	310	302	78
27	7	Kelembagaan	Pengadaan Pupuk Organik	Kelompok Tani	Wonorejo I RT 004, 005	1	pkt	310	302	78
28	7	Kelembagaan	Pengadaan Bibit Ternak Unggas	Kelompok Ternak	Wonorejo I RT 004	1	pkt	310	302	78
29	3	Kelembagaan	Pengadaan Pakan Ternak Unggas	Kelompok Ternak	Wonorejo I RT 004	1	pkt	310	302	78
30	4	Kelembagaan	Pengadaan Mesin Rotari	Kelompok Tani	Wonorejo I	1	pkt	310	302	78
31	7	Kelembagaan	Alat Pencacah Rumput	Kelompok Ternak	Wonorejo I	1	pkt	310	302	78
32	7	Kalender Musim	Mesin Ciliry Jagung	Kelompok Ternak	Wonorejo I	1	pkt	310	302	78
33	12	Kelembagaan	Pengadaan Gerobak Sampah	Tokoh Masyarakat	Wonorejo I	1	bh	310	302	78
34	15	Kelembagaan	Pengadaan Bak Sampah	Tokoh Masyarakat	Wonorejo I	1	bh	310	302	78

35	4	Kelembagaan	Pengadaan APE Luar dan Dalam PAUD	Tokoh Pendidikan	Wonorejo I	1	bh	310	302	78
36	4	Kelembagaan	Pengadaan PMT PAUD	Tokoh Pendidikan	Wonorejo I	9	anak	310	302	78
37	4	Kelembagaan	Pengadaan Almari Administrasi dan Mainan	Tokoh Pendidikan	Wonorejo I	1	bh	310	302	78
38	4	Kelembagaan	Pengadaan Meja Untuk Murid	Tokoh Pendidikan	Wonorejo I	2	buah	310	302	78
39	4	Kelembagaan	Pengadaan Kursi Untuk Murid	Tokoh Pendidikan	Wonorejo I	8	buah	310	302	78
40	3	Kelembagaan	Penambahan PMT Lansia	Kader Yandu	Wonorejo I	1	bh	310	302	78
41	3	Kelembagaan	Pengadaan Alat Cek (Gula Darah, Kolesterol, Asam Urat)	Kader Yandu	Wonorejo I	1	bh	310	302	78
42	3	Kelembagaan	Papan Nama Pos Yandu Lansia	Kader Yandu	Wonorejo I	1	bh	310	302	78
43	3	Kelembagaan	Timbangan Injak	Kader Yandu	Wonorejo I	1	bh	310	302	78
44	4	Kelembagaan	Seragam Kader	Kader Yandu	Wonorejo I	8	stel	310	302	78
45	4	Kelembagaan	Alat Sound (Tape) untuk Olahraga	PKK	Wonorejo I	1	bh	310	302	78
46	4	Kelembagaan	Almari Administrasi	PKK	Wonorejo I	1	bh	310	302	78
47	3	Kelembagaan	Pemberian PMT Balita	Kader Yandu	Wonorejo I	30	orang	310	302	78
48	4	Kelembagaan	Tikar	Kader Yandu	Wonorejo I	5	buah	310	302	78
49	3	Kelembagaan	Timbangan Injak	Kader Yandu	Wonorejo I	1	buah	310	302	78
50	3	Kelembagaan	Sarung Timbangan Celana	Kader Yandu	Wonorejo I	1	bh	310	302	78
51	3	Kelembagaan	Sarung Timbangan Sarung	Kader Yandu	Wonorejo I	1	bh	310	302	78
52	3	Kelembagaan	Bor Posyandu	Kader Yandu	Wonorejo I	1	bh	310	302	78
53	9	Kelembagaan	Lampu Lapangan Voli	Karang Taruna	Wonorejo I	1	bh	310	302	78
54	9	Kelembagaan	Bola Voli	Karang Taruna	Wonorejo I	1	bh	310	302	78
55	9	Kelembagaan	Bola Sepakbola	Karang Taruna	Wonorejo I	1	bh	310	302	78
56	9	Kelembagaan	Rompi Olahraga	Karang Taruna	Wonorejo I	1	bh	310	302	78

57	9	Kelembagaan	Jaring Payar Lapangan Voli	Karang Taruna	Wonorejo I	1	bh	310	302	78
58	9	Kelembagaan	Printer	Karang Taruna	Wonorejo I	1	bh	310	302	78
59	9	Kelembagaan	Proyektor	Karang Taruna	Wonorejo I	1	bh	310	302	78
60	9	Kelembagaan	Kamera	Karang Taruna	Wonorejo I	1	bh	310	302	78
61	9	Kelembagaan	Kertas HVS	Karang Taruna	Wonorejo I	5	pack	310	302	78
62	9	Kelembagaan	Seragam Sinom	Karang Taruna	Wonorejo I	50	bh	310	302	78
63	9	Kelembagaan	Papan Nama	Karang Taruna	Wonorejo I	1	bh	310	302	78
64	9	Kelembagaan	Lemari Piala	Karang Taruna	Wonorejo I	1	bh	310	302	78
65	4	Kelembagaan	Wifi Masjid	Karang Taruna	Wonorejo I	1	pkt	310	302	78
66	4	Kelembagaan	Alat Mainan TPA Anak-Anak (Ayunan dll)	Tokoh Agama	Wonorejo I	1	pkt	310	302	78
67	4	Kelembagaan	Seragam Guru TPA	Tokoh Agama	Wonorejo I	12	orang	310	302	78
68	4	Kelembagaan	Papan Tulis	Tokoh Agama	Wonorejo I	4	buah	310	302	78
69	4	Kelembagaan	Buku Kibar/Iqro' dan Al-Dur'an Al Waqfu Wal Ibtida'	Tokoh Agama	Wonorejo I	50	buah	310	302	78
70	4	Kelembagaan	Seragam LPLK Dusun	Tokoh Masyarakat	Wonorejo I	30	bh	310	302	78
71	4	Kelembagaan	Almari dan Rak TPA	Tokoh Agama	Wonorejo I	1	pkt	310	302	78
72	4	Kelembagaan	Pembuatan SK Guru TPA	Tokoh Agama	Wonorejo I			310	302	78
73	4	Kelembagaan	Pengadaan Karpet Masjid	Tokoh Agama	Wonorejo I	8	bh	310	302	78
74	9	Kelembagaan	Pengadaan AC untuk Masjid	Tokoh Agama	Wonorejo I	3	bh	310	302	78
75	4	Kelembagaan	Mesin Penghisap Debu	Tokoh Agama	Wonorejo I	1	bh	310	302	78
76	12	Kelembagaan	Sepatu Boot Pilah Sampah	Tokoh Masyarakat	Wonorejo I	10	bh	310	302	78
77	9	Kelembagaan	Patusan Selatan Bp Dukuh Utara Jalan - Sawah	Tokoh Masyarakat	Wonorejo I RT 006	1	titik	310	302	78
78	9	Kelembagaan	Pengecatan Jembatan ke Sawah	Tokoh Masyarakat	Wonorejo I RT 006	1	titik	310	302	78

79	9	Kelembagaan	Lantainisasi Sudiro	Tokoh Masyarakat	Wonorejo I RT 006	1	titik	310	302	78
80	9	Kelembagaan	Lantainisasi Wiyono	Tokoh Masyarakat	Wonorejo I RT 006	1	titik	310	302	78
81	9	Kelembagaan	Lantainisasi Baniyem	Tokoh Masyarakat	Wonorejo I RT 005	1	titik	310	302	78
82	9	Kelembagaan	Lantainisasi Budi Kurniawan	Tokoh Masyarakat	Wonorejo I RT 006	1	titik	310	302	78
83	9	Kelembagaan	Perbaikan RTLH Bp Waliyo	Tokoh Masyarakat	Wonorejo I RT 006	1	titik	310	302	78
84	9	Kelembagaan	Perbaikan RTLH Bp Rohadi	Tokoh Masyarakat	Wonorejo I RT 001	1	titik	310	302	78
85	9	Kelembagaan	Sanitasi Bp Sudiro	Tokoh Masyarakat	Wonorejo I RT 006	1	titik	310	302	78
86	9	Sketsa Desa	Renov Corblok Jalan Depan TK Wonorejo I	Tokoh Masyarakat	Wonorejo I RT 004	200	m	310	302	78
87	9	Sketsa Desa	Pembersihan Pohon Bambu Depan TK Wonorejo I	Tokoh Masyarakat	Wonorejo I RT 004	1	titik	310	302	78
88	9	Sketsa Desa	Fasilitas Pos Ronda	Jagawarga	Wonorejo I RT 004	1	titik	310	302	78
89	9	Sketsa Desa	Padat Karya Corblok Jalan	Tokoh Masyarakat	Wonorejo I RT 005	1	titik	310	302	78
90	9	Sketsa Desa	Pembuatan Gapura	Tokoh Masyarakat	Wonorejo I RT 003	1	titik	310	302	78
91	9	Sketsa Desa	Fasilitas Pos Ronda	Jagawarga	Wonorejo I RT 003	1	titik	310	302	78
92	9	Sketsa Desa	Lampu Penerangan Kampung	Tokoh Masyarakat	Wonorejo I RT 003	10	titik	310	302	78
93	9	Kalender Musim	Drainase	Kelompok Tani	Wonorejo I RT 003	1	titik	310	302	78
94	9	Kalender Musim	Pembuatan Taman Dusun	Tokoh Masyarakat	Wonorejo I RT 003	1	titik	310	302	78
95	9	Sketsa Desa	Corblok Jalan	Tokoh Masyarakat	Wonorejo I RT 002	3	titik	310	302	78
96	9	Sketsa Desa	Pembuatan Patusan	Kelompok Tani	Wonorejo I RT 002	1	titik	310	302	78
97	9	Sketsa Desa	Penerangan Jalan	Tokoh Masyarakat	Wonorejo I RT 002	10	titik	310	302	78
98	9	Sketsa Desa	Pembuatan Gapura RT	Jagawarga	Wonorejo I RT 002	1	titik	310	302	78
99	9	Sketsa Desa	Fasilitas Pos Ronda	Tokoh Masyarakat	Wonorejo I RT 002	1	paket	310	302	78
100	9	Sketsa Desa	Cermin Jalan	Jagawarga	Wonorejo I RT 002	1	titik	310	302	78

101	9	Sketsa Desa	Saluran Irigasi	Kelompok Tani	Wonorejo I RT 001	1	titik	310	302	78
102	9	Kalender Musim	Drainase	Kelompok Tani	Wonorejo I RT 001	1	titik	310	302	78
103	9	Sketsa Desa	Penerangan Jalan	Tokoh Masyarakat	Wonorejo I RT 001	4	titik	310	302	78
104	9	Sketsa Desa	Fasilitas Pos Ronda	Jagawarga	Wonorejo I RT 001	1	titik	310	302	78
105	9	Sketsa Desa	Pembuatan Gapura RT	Jagawarga	Wonorejo I RT 001	1	paket	310	302	78
106	9	Sketsa Desa	Corblok Jalan	Tokoh Masyarakat	Wonorejo I RT 001	2	titik	310	302	78
107	9	Sketsa Desa	Pembangunan Balai Dusun	Tokoh Masyarakat	Wonorejo I RT 006	1	titik	310	302	78
108	9	Sketsa Desa	Corblok Jalan Batas dengan Batas Dusun Wonorejo II	Tokoh Masyarakat	Wonorejo I RT 006	1	titik	310	302	78
109	9	Sketsa Desa	Pembuatan Gapura RT	Tokoh Masyarakat	Wonorejo I RT 005	1	titik	310	302	78
110	9	Sketsa Desa	Pembuatan Rumah Tempat Bermain Mainan Anak	Tokoh Pendidikan	Wonorejo I	6 x 3	m	310	302	78
111	9	Kelembagaan	Pembuatan Tugu 10 Program Pokok PKK	PKK	Wonorejo I	1	titik	310	302	78
112	9	Kelembagaan	Posko Pemuda	Karang Taruna	Wonorejo I	1	unit	310	302	78

SKETSA KALURAHAN
DUKUH : WONOREJO II
KALURAHAN : GADINGSARI
KAPANEWON : SANDEN

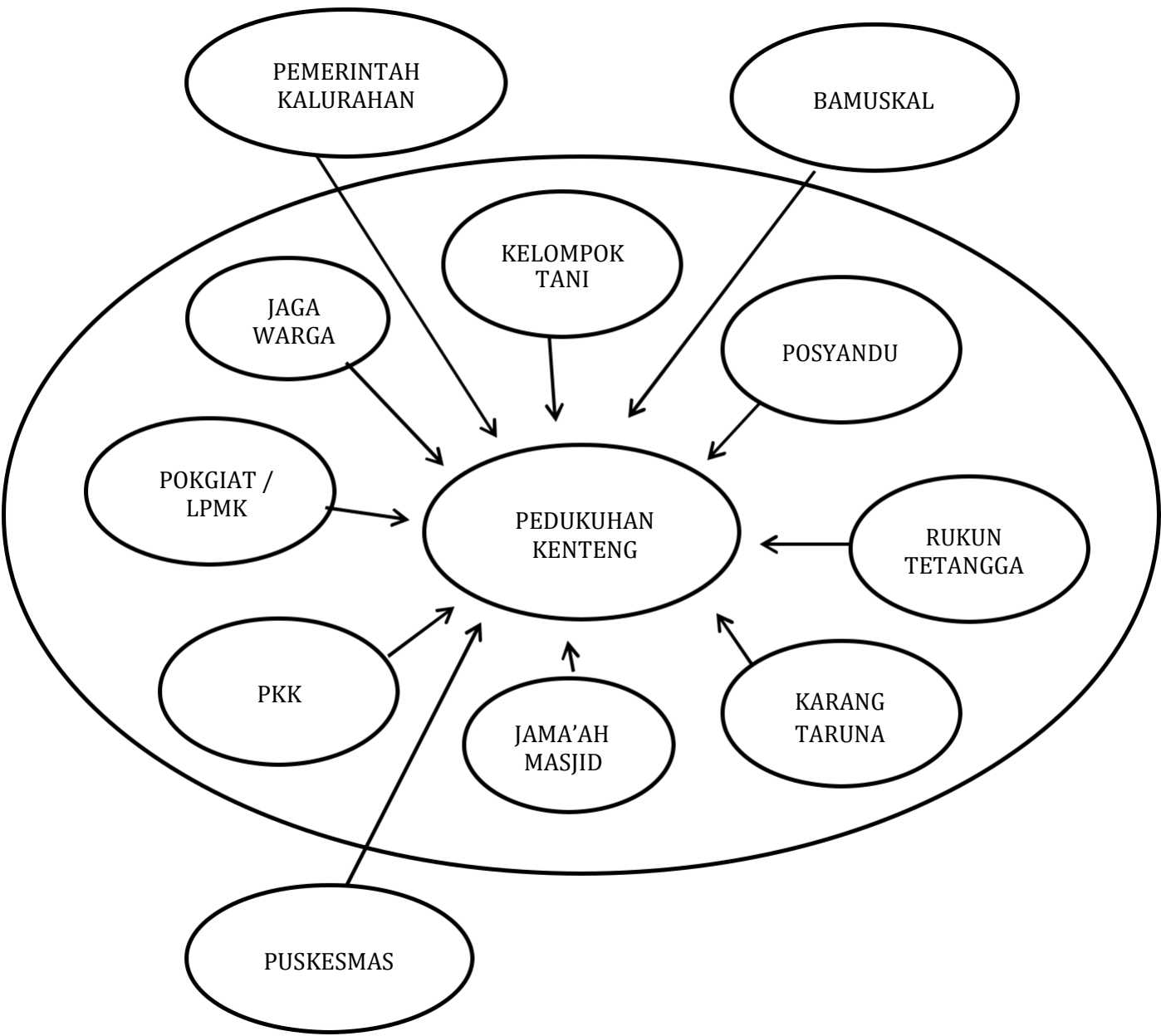


- » Jalan Corblok
- » Drainase/ Bangket
- » Keruk Watel
- » Penerangan Jalan
- » Rehabilitasi Makam
- » Lapangan
- » Gapuro Masuk Pedukuhan
- » Masjid
- » Balai Pedukuhan
- » Pos Ronda
- » Jembatan
- » Pasar Desa

DIAGRAM KELEMBAGAAN

DUKUH : WONOREJO II
KALURAHAN : GADINGSARI
KAPANEWON : SANDEN

POTENSI DAN MASALAH DIAGRAM KELEMBAGAN



KALENDER MUSIM

DUKUH : WONOREJO II

KALURAHAN : GADINGSARI

KAPANEWON : SANDEN

[illegible]

DAFTAR USULAN MASYARAKAT **DIPILAH BERDASARKAN SDGs KALURAHAN**

KALURAHAN : WONOREJO II
KAPANEWON : SANDEN
KABUPATEN : BANTUL
PROVINSI : D.I.YOGYAKARTA

NO	SDGs Ke	TEORI KAJIAN	USULAN KEGIATAN	PENGUSUL	LOKASI KEGIATAN	VOLUME	SATUAN	PENERIMA MANFAAT		
								LK	PR	RTM
a	b	c	d	e	f	g	h	i	j	k
1	16	Melembagaan	Peningkatan Kapasitas RT	Ketua RT	Kalurahan	92	orang	327	329	114
2	16	Melembagaan	Peningkatan Kapasitas Jaga Warga	Pengurus Jagawarga	Wonorejo II / Kalurahan			327	329	114
3	4	Melembagaan	Pelatihan Keterampilan MC Bahasa Jawa	Karang Taruna	Wonorejo II	60	ok	327	329	114
4	4	Melembagaan	Pelatihan Implementasi Unggah-Ungguh	Karang Taruna	Wonorejo II	60	ok	327	329	114
5	8	Melembagaan	Pelatihan Kewirausahaan	Karang Taruna	Wonorejo II	60	ok	327	329	114
6	4	Melembagaan	Sosialisasi Anti Narkoba dan Pergaulan Bebas	Karang Taruna	Wonorejo II	60	ok	327	329	114
7	8	Melembagaan	Sarana dan Penyambung Proposal ke Dinas	Karang Taruna	Wonorejo II	6	keg	327	329	114
8	8	Melembagaan	Pemberdayaan Kelompok Tani	Kelompok Tani	Wonorejo II	80	ok	327	329	114
9	8	Melembagaan	Penanaman Budidaya Padi dan Bawang Merah	Kelompok Tani	Wonorejo II	6	keg	327	329	114
10	8	Melembagaan	Pengadaan Pupuk	Kelompok Tani	Wonorejo II	50	zak	327	329	114
11	4	Melembagaan	Pelatihan Perbengkelan	Kelompok Tani	Wonorejo II	60	ok	327	329	114
12	4	Melembagaan	Pelatihan Pertukangan	Kelompok Tani	Wonorejo II	60	ok	327	329	114
13	4	Melembagaan	Pendampingan Kesenian Sanggar Laras Budaya (Senior) Karawitan, Tari, Religi	Tokoh Budaya	Wonorejo II	50	ok	327	329	114

14	4	Melebagaan	Pendampingan Kesenian Sanggar Laras Budaya (Junior) Karawitan, Tari, Religi	Tokoh Budaya	Wonorejo II	50	ok	327	329	114
15	4	Melebagaan	Pendampingan Peternakan	Kelompok Tani	Wonorejo II	120	ok	327	329	114
16	4	Melebagaan	Pendampingan Perikanan	Kelompok Tani	Wonorejo II	120	ok	327	329	114
17	4	Melebagaan	Pemberdayaa TPA Masjid Al-Amin	Tokoh Agama	Wonorejo II	120	ok	327	329	114
18	4	Melebagaan	Pengajian Lapanan (Selasa Kliwon)	Tokoh Agama	Wonorejo II RT 002	120	ok	327	329	114
19	3	Melebagaan	Pengajian Mingguan	Tokoh Agama	Wonorejo II RT 002	120	ok	327	329	114
20	3	Melebagaan	Penambahan PMT Lansia	Kader Yandu	Wonorejo II	120	ok	327	329	114
21	3	Melebagaan	Pembentukan Posyandu Remaja	Kader Yandu	Wonorejo II	120	ok	327	329	114
22	3	Melebagaan	Pelatihan Kader Yandu Pedukuhan	Kader Yandu	Wonorejo II	120	ok	327	329	114
23	3	Melebagaan	Penambahan PMT Balita	Kader Yandu	Wonorejo II	120	ok	327	329	114
24	3	Melebagaan	Uji Kompetensi Setiap Kader Pedukuhan	Kader Yandu	Wonorejo II	120	ok	327	329	114
25	3	Melebagaan	Pelatihan IT Kader Yandu	Kader Yandu	Wonorejo II	120	ok	327	329	114
26	4	Melebagaan	Pelatihan Pengemasan Makanan	PKK	Wonorejo II	120	ok	327	329	114
27	4	Melebagaan	Pelatihan Pengolahan Makanan	PKK	Wonorejo II	120	ok	327	329	114
28	4	Melebagaan	Sosialisasi Pemanfaatan Lahan pekarangan	PKK	Wonorejo II	120	ok	327	329	114
29	4	Melebagaan	Penyuluhan AKU HATINYA PKK	PKK	Wonorejo II	120	ok	327	329	114
30	4	Melebagaan	Pelatihan Menjahit	PKK	Wonorejo II	120	ok	327	329	114
31	4	Melebagaan	Penyuluhan P4 untuk Remaja	PKK	Wonorejo II	120	ok	327	329	114
32	4	Melebagaan	Penyuluhan P4 Uuntuk PKK	PKK	Wonorejo II	120	ok	327	329	114
33	4	Melebagaan	Pelatihan Pemanfaatan, Pembuatan dan Pemasaran TOGA	KWT	Wonorejo II	120	ok	327	329	114
34	4	Melebagaan	Pelatihan Pengolahan Lahan Untuk KWT	KWT	Wonorejo II	120	ok	327	329	114

35	4	Melembagaan	Penyediaan PMT untuk PAUD	Tokoh Pendidikan	Wonorejo II	120	ok	327	329	114
36	4	Melembagaan	Kesejahteraan bagi Pendidik PAUD	Tokoh Pendidikan	Wonorejo II	120	ok	327	329	114
37	4	Melembagaan	Pelatihan IT untuk Pendidik PAUD	Tokoh Pendidikan	Wonorejo II	120	ok	327	329	114
38	4	Melembagaan	Pemeriksaan Kesehatan untuk Anak Didil	Tokoh Pendidikan	Wonorejo II	120	ok	327	329	114
39	4	Melembagaan	Monitoring dari Pokja II ke PAUD	Tokoh Pendidikan	Wonorejo II	120	ok	327	329	114
40	4	Melembagaan	Pengajian Lapanan Tingkat Kapanewon	Tokoh Agama	Wonorejo II	120	ok	327	329	114
41	4	Melembagaan	Pengajian Lapanan Tingkat Kalurahan	Tokoh Agama	Wonorejo II	120	ok	327	329	114
42	4	Melembagaan	Pengajian Lapanan Tingkat RT	Tokoh Agama	Wonorejo II	120	ok	327	329	114
43	4	Melembagaan	TPA di Musholla	Tokoh Agama	Wonorejo II	120	ok	327	329	114
44	4	Melembagaan	Fasilitasi Olahraga Dusun (Voli, dll)	Karang Taruna	Wonorejo II	120	ok	327	329	114
45	4	Melembagaan	Fasilitasi Sanggar Pemuda (Konsumsi)	Karang Taruna	Wonorejo II	120	ok	327	329	114
46	4	Melembagaan	Pengadaan Seragam Sinoman Pemuda	Karang Taruna	Wonorejo II	120	ok	327	329	114
47	4	Melembagaan	Fasilitasi Pelatihan Karawitan (Konsumsi)	Karang Taruna	Wonorejo II	120	ok	327	329	114
48	4	Melembagaan	Fasilitasi Perawatan Peralatan Barang Sanggar	Karang Taruna	Wonorejo II	120	ok	327	329	114
49	4	Melembagaan	Fasilitasi Kelompok Tani	Kelompok Tani	Wonorejo II	120	ok	327	329	114
50	4	Melembagaan	Mesin Tanam dan Mesin Panen	Kelompok Tani	Wonorejo II	120	ok	327	329	114
51	4	Melembagaan	Dacin (Kalibrasi)	Kader Yandu	Wonorejo II	120	ok	327	329	114
52	4	Melembagaan	Baby Scale	Kader Yandu	Wonorejo II	120	ok	327	329	114
53	4	Melembagaan	Kalibrasi (Tensi, Timbangan)	Kader Yandu	Wonorejo II	120	ok	327	329	114
54	4	Melembagaan	Pengadaan Bibit, Pupuk, dan Alat Pertanian	KWT	Wonorejo II	120	ok	327	329	114
55	4	Melembagaan	Peralatan Hadroh	Tokoh Budaya	Wonorejo II	120	ok	327	329	114
56	4	Sketsa Desa	Pengembangan dan Fasilitasi Usaha Karang Taruna (Angkringan)	Karang Taruna	Wonorejo II	120	ok	327	329	114

57	9	Sketsa Desa	Pembangunan Gedung Olahraga (Voli, dll)	Karang Taruna	Wonorejo II	120	ok	327	329	114
58	9	Sketsa Desa	Cor Jalan	Tokoh Masyarakat	Wonorejo II RT 004	100 x 2,5	m	327	329	114
59	9	Sketsa Desa	Penerangan Jalan Kampung	Tokoh Masyarakat	Wonorejo II RT 004			327	329	114
60	9	Sketsa Desa	Embung dan Pintu Air	Tokoh Masyarakat	Wonorejo II RT 004			327	329	114
61	9	Sketsa Desa	Bangket Affur	Tokoh Masyarakat	Wonorejo II RT 004	700	m	327	329	114
62	9	Sketsa Desa	Saluran Tersier	Tokoh Masyarakat	Wonorejo II RT 004	300	m	327	329	114
63	9	Sketsa Desa	Penerangan Jalan Kampung	Tokoh Masyarakat	Wonorejo II RT 005			327	329	114
64	9	Sketsa Desa	Cor Jalan Wetan Bp Kusnardi	Tokoh Masyarakat	Wonorejo II RT 005	600 x 3	m	327	329	114
65	9	Sketsa Desa	Drainase Depan Masjid Al-Amin	Tokoh Masyarakat	Wonorejo II RT 005	100	m	327	329	114
66	9	Sketsa Desa	Cor Jalan	Tokoh Masyarakat	Wonorejo II RT 006	100 x 2,5	m	327	329	114
67	9	Sketsa Desa	Penerangan Jalan Kampung	Tokoh Masyarakat	Wonorejo II RT 006			327	329	114
68	9	Sketsa Desa	Batuliman Fair	Tokoh Masyarakat	Wonorejo II RT 006			327	329	114
69	9	Sketsa Desa	Bangket Tanah Desa dengan Warga	Tokoh Masyarakat	Wonorejo II RT 007	200 x 3	m	327	329	114
70	9	Sketsa Desa	Drainase	Tokoh Masyarakat	Wonorejo II RT 007	500	m	327	329	114
71	9	Sketsa Desa	Penerangan Jalan Kampung	Tokoh Masyarakat	Wonorejo II RT 007			327	329	114

72	9	Sketsa Desa	Corblock	Tokoh Masyarakat	Wonorejo II RT 007	300 x 2,5	m	327	329	114
73	9	Sketsa Desa	Saluran Tersier Kidul Affur	Kelompok Tani	Wonorejo II	700	m	327	329	114

74	9	Sketsa Desa	Pembangunan/Rehab Masjid Al-Amin	Tokoh Agama	Wonorejo II			327	329	114
75	9	Sketsa Desa	Drainase Utara Bp Marman	Tokoh Masyarakat	Wonorejo II RT 003	300	m	327	329	114
76	9	Sketsa Desa	Penerangan Jalan Kampung	Tokoh Masyarakat	Wonorejo II RT 003			327	329	114
77	9	Sketsa Desa	Gapura	Tokoh Masyarakat	Wonorejo II RT 003			327	329	114
78	9	Sketsa Desa	Pos Ronda	Tokoh Masyarakat	Wonorejo II RT 003			327	329	114
79	9	Sketsa Desa	Pengecoran Jalan	Tokoh Masyarakat	Wonorejo II RT 002	200 x 3	m	327	329	114
80	9	Sketsa Desa	Saluran Tersier Barat Bp Sur	Tokoh Masyarakat	Wonorejo II RT 002	200	m	327	329	114
81	9	Sketsa Desa	Drainase Sebelah Selatan	Tokoh Masyarakat	Wonorejo II RT 002			327	329	114
82	9	Sketsa Desa	Cor Jalan	Tokoh Masyarakat	Wonorejo II RT 002	300 x 2,5	m	327	329	114
83	9	Sketsa Desa	Penerangan Jalan Kampung	Tokoh Masyarakat	Wonorejo II RT 002			327	329	114
84	9	Sketsa Desa	Pos Ronda	Tokoh Masyarakat	Wonorejo II RT 002			327	329	114
85	9	Sketsa Desa	Cor Jalan	Tokoh Masyarakat	Wonorejo II RT 001			327	329	114
86	9	Sketsa Desa	Drainase	Tokoh Masyarakat	Wonorejo II RT 001			327	329	114
87	9	Sketsa Desa	Pemancingan Lokasi Kas Desa	Tokoh Masyarakat	Kebun Buah			327	329	114
88	9	Sketsa Desa	Kolam Renang Pekarangan	Tokoh Masyarakat	Kebun Buah			327	329	114
89	9	Sketsa Desa	Kuliner Wisata dan Gasebo	Tokoh Masyarakat	Lapngan Sorobayan			327	329	114
90	9	Sketsa Desa	Penanaman Jambu Kristal Sepanjang Jalan	Tokoh Masyarakat	Wonorejo II RT 001			327	329	114

91	9	Sketsa Desa	Pemasangan Keramik untuk Kamar Mandi Musholla	Tokoh Agama	Wonorejo II			327	329	114
92	9	Sketsa Desa	Pos Ronda	Jagawarga	Wonorejo II			327	329	114
93	9	Sketsa Desa	Penerangan Jalan Kampung	Tokoh Masyarakat	Wonorejo II			327	329	114
94	9	Sketsa Desa	Pagar Makam	Tokoh Masyarakat	Wonorejo II			327	329	114
95	9	Sketsa Desa	Teras Musholla Selatan	Tokoh Agama	Wonorejo II			327	329	114

SKETSA KALURAHAN
DUKUH : PATIHAN
KALURAHAN : GADINGSARI
KAPANEWON : SANDEN

PEDUKUHAN PATIHAN

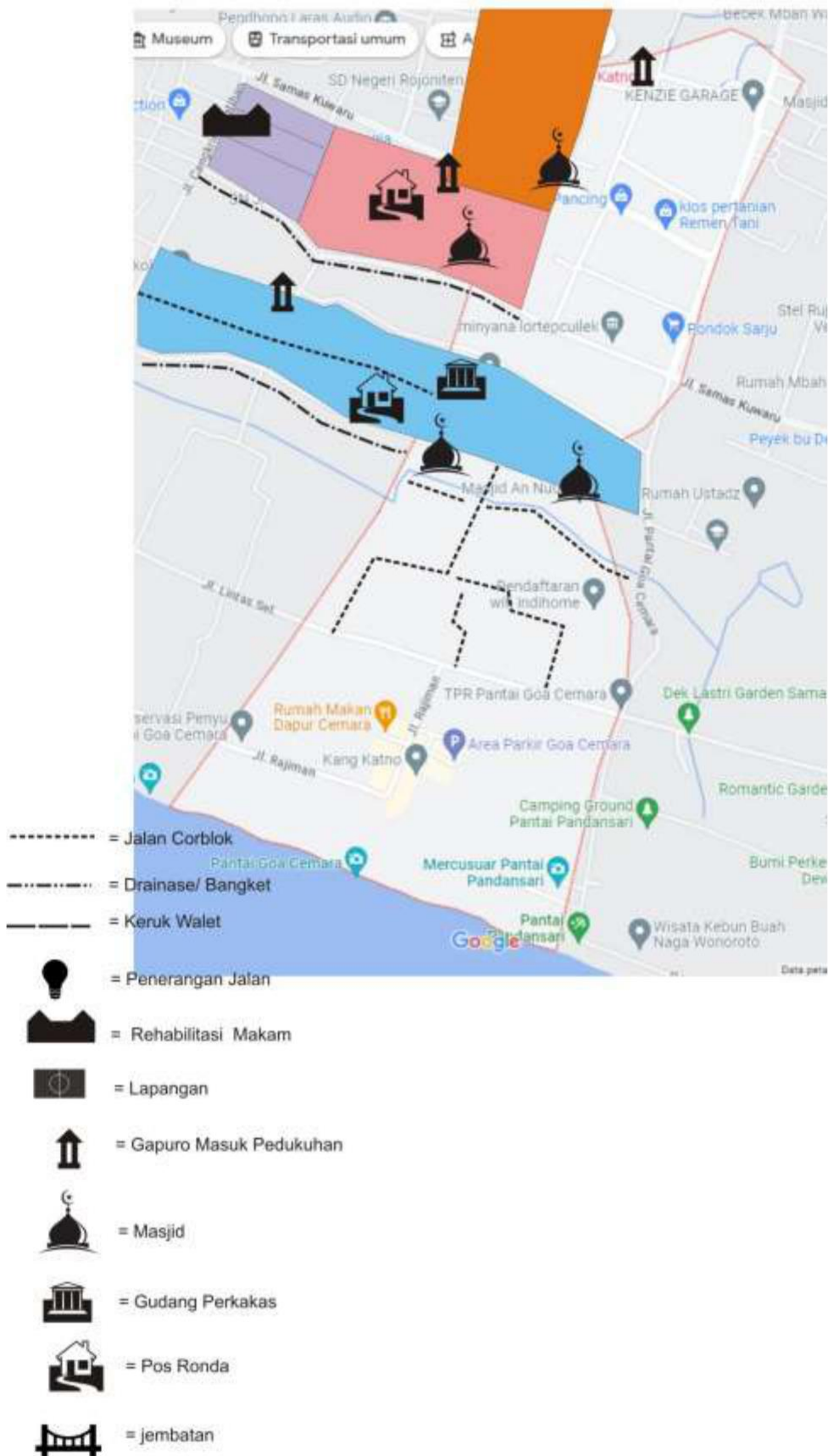
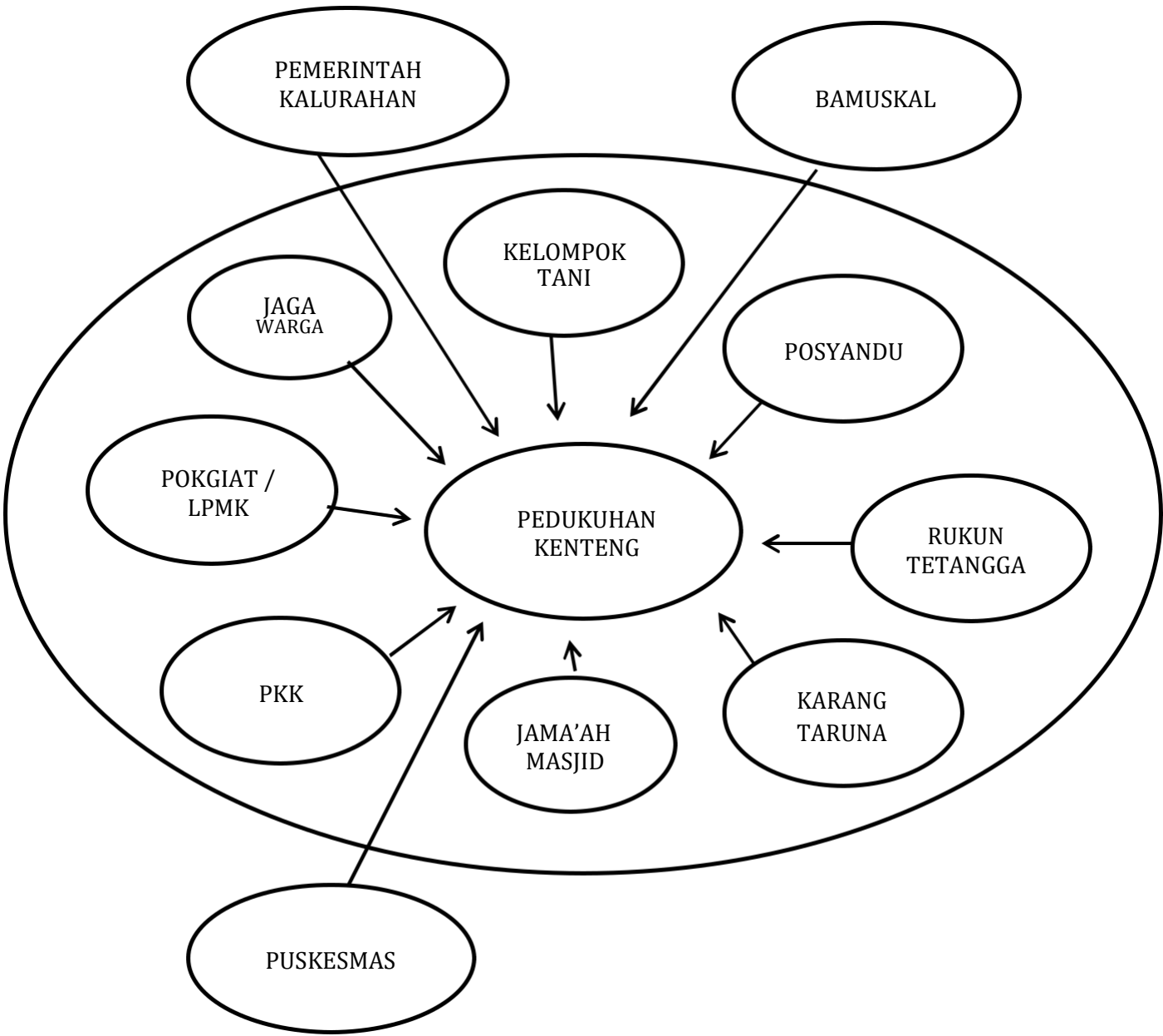


DIAGRAM KELEMBAGAAN

DUKUH : PATIHAN
KALURAHAN : GADINGSARI
KAPANEWON : SANDEN

POTENSI DAN MASALAH DIAGRAM KELEMBAGAN



KALENDER MUSIM

DUKUH : PATIHAN

KALURAHAN : GADINGSARI

KAPANEWON : SANDEN

[illegible]

DAFTAR USULAN MASYARAKAT **DIPILAH BERDASARKAN SDGs KALURAHAN**

PADUKUHAN : PATIHAN
KALURAHAN : GADINGSARI
KAPANEWON : SANDEN
PROVINS : D.I.YOGYAKARTA

NO	SDGs Ke	TEORI KAJIAN	USULAN KEGIATAN	PENGUSUL	LOKASI KEGIATAN	VOLUME	SATUAN	PENERIMA MANFAAT		
								LK	PR	RTM
a	b	c	d	e	f	g	h	i	j	k
1	16	Kelembagaan	Peningkatan Kapasitas RT	Ketua RT	Kalurahan	4	ok	366	364	37
2	16	Kelembagaan	Peningkatan Kapasitas Jaga Warga	Pengurus Jagawarga	Patihan / Kalurahan	10	ok	366	364	37
3	3	Kelembagaan	Penambahan PMT Anak	Kader Yandu	Patihan	25	ok	366	364	37
4	3	Kelembagaan	Pengadaan Alat Masak PMT (Kompore, Soblok, Panci)	Kader Yandu	Patihan	15	bh	366	364	37
5	3	Kelembagaan	Pengadaan Tempat Menu Balita (Termos, Baskom)	Kader Yandu	Patihan	25	bh	366	364	37
6	3	Kelembagaan	Pengadaan Mainan (Ayunan, Kuda-Kudaan, Prosotan)	Kader Yandu	Patihan	5	bh	366	364	37
7	3	Kelembagaan	Pembinaan Pelaksanaan Penimbangan	Kader Yandu	Patihan	20	ok	366	364	37
8	3	Kelembagaan	Pengadaan ATK untuk Yandu Lansia	Kader Yandu	Patihan	10	bh	366	364	37
9	3	Kelembagaan	Pengadaan Alat (Tensi, Timbangan, Kursi Lipat, Kipas Angin, Sound)	Kader Yandu	Patihan	10	bh	366	364	37
10	3	Kelembagaan	Penambahan PMT Bumil	Kader Yandu	Patihan	10	pket	366	364	37
11	3	Kelembagaan	Penyuluhan dan Pembinaan Bumil	Kader Yandu	Patihan	10	ok	366	364	37
12	3	Kelembagaan	Pembinaan PKK	PKK	Patihan	25	ok	366	364	37
13	3	Kelembagaan	Pembinaan PLKB	PKK	Patihan	10	ok	366	364	37

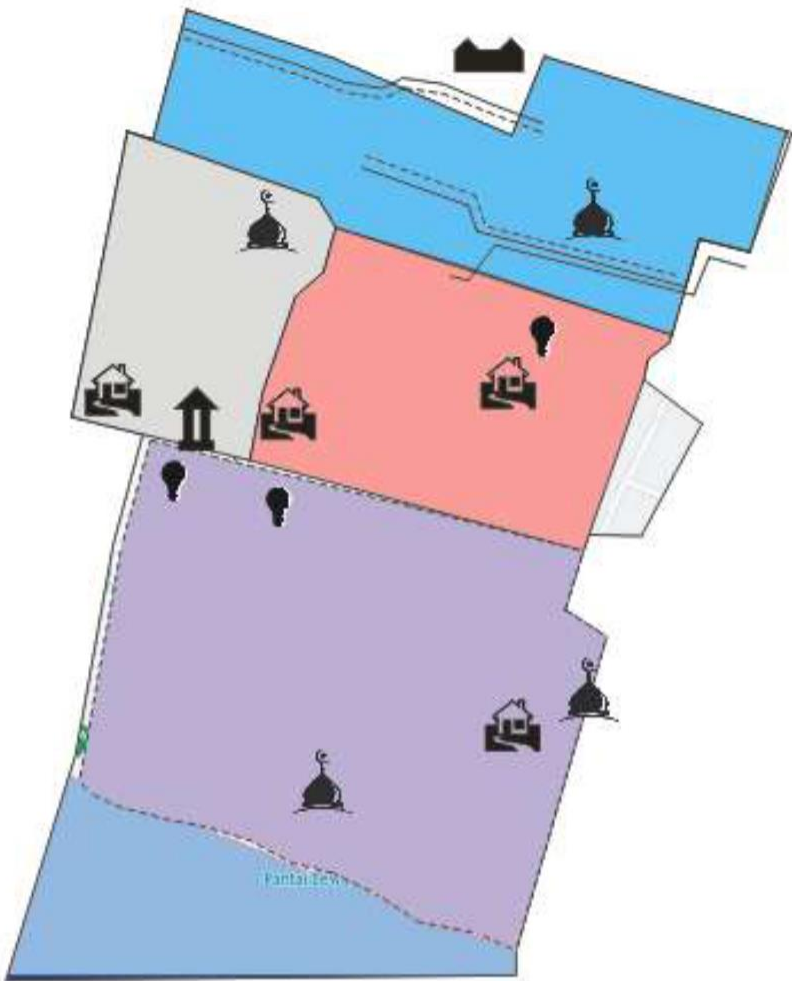
14	3	Kelembagaan	Pengadaan ATK untuk PKK	PKK	Patihan	10	pket	366	364	37
15	3	Kelembagaan	Pengadaan dan Pelatihan Alat Hadroh	Takmir Masjid	Patihan RT 004	25	ok	366	364	37
16	3	Kelembagaan	Perlengkapan Ronda (Senter, Lampu Stik, Rambu Jalan, Sepatu Boat, Radio HT, Papan Himbauan, TV)	Jagawarga	Patihan RT 001 - 004	20	bh	366	364	37
17	4	Kelembagaan	Pelatihan Khatib Jumat	Takmir Masjid	Patihan	50	ok	366	364	37
18	4	Kelembagaan	Pelatihan Rukti Jenazah	Takmir Masjid	Patihan	50	ok	366	364	37
19	4	Kelembagaan	Pelatihan MC Bahasa Jawa	Takmir Masjid	Patihan	50	ok	366	364	37
20	4	Kelembagaan	Pemberdayaan Remaja Masjid	Takmir Masjid	Patihan	50	ok	366	364	37
21	4	Kelembagaan	Pembinaan Ustadz TPA	Takmir Masjid	Patihan	50	ok	366	364	37
22	4	Kelembagaan	Majelis Taklim Remaja	Takmir Masjid	Patihan	100	ok	366	364	37
23	4	Kelembagaan	Pembinaan Kaom Rois	Takmir Masjid	Patihan	5	ok	366	364	37
24	4	Kelembagaan	Peringatan Hari Besar Islam	Takmir Masjid	Patihan	6	keg	366	364	37
25	4	Kelembagaan	Pembinaan Takmir Masjid	Takmir Masjid	Patihan	12	keg	366	364	37
26	4	Kelembagaan	Insentif Marbot	Takmir Masjid	Patihan	12	ok	366	364	37
27	4	Kelembagaan	Pembinaan Penceramah Keagamaan	Takmir Masjid	Patihan	60	ok	366	364	37
28	4	Kelembagaan	Pendanaan Gelar Budaya Goa Cemara	Pokdarwis	Patihan	6	keg	366	364	37
29	4	Kelembagaan	Sosialisasi Pembuatan PIRT di Goa Cemara	Pokdarwis	Patihan	5	keg	366	364	37
30	4	Kelembagaan	Pelatihan Pengelolaan Masakan yang Higienis	Pokdarwis	Patihan	50	ok	366	364	37
31	4	Kelembagaan	Pengadaan Speaker Aktiv dan Mic untuk Senam	Tokoh Pendidikan	Patihan	2	unit	366	364	37
32	4	Kelembagaan	Pengadaan Lemari Buku	Tokoh Pendidikan	Patihan	3	bh	366	364	37
33	4	Kelembagaan	Pengadaan Laptop	Tokoh Pendidikan	Patihan	2	bh	366	364	37
34	4	Kelembagaan	Pelatihan Sinom (Laden Dodok)	Karang Taruna	Patihan	50	ok	366	364	37
35	4	Kelembagaan	Pelatihan Marketing Digital	Karang Taruna	Patihan	50	ok	366	364	37

36	4	Kelembagaan	Pelatihan Pembuatan Konten Video	Karang Taruna	Patihan	50	ok	366	364	37
37	4	Kelembagaan	Pelatihan Pembuatan dan Perawatan Bibit Tanaman	Karang Taruna	Patihan	50	ok	366	364	37
38	4	Kelembagaan	Pelatihan Keolahragaan	Karang Taruna	Patihan	50	ok	366	364	37
39	4	Kelembagaan	Pelatihan Pemandu Wisata	Karang Taruna	Patihan	50	ok	366	364	37
40	4	Kelembagaan	Posbinren	Kader Yandu	Patihan	50	ok	366	364	37
41	4	Kelembagaan	Sosialisasi Bahaya Napza	Karang Taruna	Patihan	50	ok	366	364	37
42	4	Kelembagaan	Penambahan Sarpras Olahraga (Voli, Futsal)	Karang Taruna	Patihan	50	ok	366	364	37
43	4	Kelembagaan	Lomba Kesenian dan Olahraga (Sinom Dodok , Konten Video, Olahraga)	Karang Taruna	Kalurahan	50	ok	366	364	37
44	4	Kelembagaan	Pembuatan Forum Karang Taruna Kalurahan	Karang Taruna	Kalurahan	6	keg	366	364	37
45	4	Kelembagaan	Pembuatan Ruang Literasi (Baca, Diskusi, Café Karang Taruna)	Karang Taruna	Kalurahan	6	keg	366	364	37
46	4	Kelembagaan	Taman Kuliner dan Hiburan	Karang Taruna	Kalurahan	6	keg	366	364	37
47	4	Kelembagaan	Pengecatan Pos Ronda	Tokoh Masyarakat	Patihan RT 002	1	unit	366	364	37
48	4	Kelembagaan	Tempat Parkir Sepeda Musholla	Takmir Masjid	Patihan RT 002	1	keg	366	364	37
49	9	Sketsa Desa	Pembangunan Gapura Bendera	Tokoh Masyarakat	Patihan RT 002	6	unit	366	364	37
50	9	Sketsa Desa	Pengadaan Lampu Mercury	Tokoh Masyarakat	Patihan RT 002	10	unit	366	364	37
51	9	Sketsa Desa	Pembangunan Corblock Utara Makam	Tokoh Masyarakat	Patihan RT 003	220	m	366	364	37
52	9	Sketsa Desa	Pembangunan Corblock Barat Makam	Tokoh Masyarakat	Patihan RT 003	80	m	366	364	37
53	9	Sketsa Desa	Pembangunan RTLH	Tokoh Masyarakat	Patihan RT 003	2	unit	366	364	37
54	9	Sketsa Desa	Pengadaan Penanda Rawan Kecelakaan Perempatan Cangkring	Tokoh Masyarakat	Patihan RT 003	1	unit	366	364	37
55	9	Sketsa Desa	Pengadaan Lampu Penerangan Jalan Mercury	Tokoh Masyarakat	Patihan RT 003	1	unit	366	364	37
56	9	Sketsa Desa	Pembanguan Tempat Wudhu Masjid Ar-Ridho dan Pengecatan	Takmir Masjid	Patihan RT 004	1	unit	366	364	37
57	9	Sketsa Desa	Pengacatan Musholla Al-Fatih	Takmir Masjid	Patihan RT 004	6	keg	366	364	37

58	9	Sketsa Desa	Pengadaan Penyekat Jamaah Musholla Al-Fatih	Takmir Masjid	Patihan RT 004	5	bh	366	364	37
59	9	Sketsa Desa	Pembangunan RTLH	Tokoh Masyarakat	Patihan RT 003	1	unit	366	364	37
60	9	Sketsa Desa	Cor Jalan Usaha Tani	Kelompok Tani	Patihan RT 004	2100	m	366	364	37
61	9	Sketsa Desa	Bangket Sawah	Kelompok Tani	Patihan RT 004	200	m	366	364	37
62	9	Sketsa Desa	Keruk Wallet	Tokoh Masyarakat	Patihan	1000	m	366	364	37
63	9	Sketsa Desa	Keruk Wallet Ketep Cilik	Kelompok Tani	Patihan	150	m	366	364	37
64	9	Sketsa Desa	Corblock Tanggul Kolam Selatan RT 002	Tokoh Masyarakat	Patihan	75	m	366	364	37
65	9	Sketsa Desa	Perkerasan Jalan Usaha Tani (Legokan Bagian Barat) TUMAH	Kelompok Tani	Patihan	500	m	366	364	37
66	9	Sketsa Desa	Bangket Sungai Keteb Cilik	Kelompok Tani	Patihan	200	m	366	364	37
67	9	Sketsa Desa	Paving Utara Musholla Al-Fatih	Tokoh Masyarakat	Patihan RT 004	200	m	366	364	37
68	9	Sketsa Desa	Pembanguan Gardu Penarikan Retribusi	Pokdarwis	Patihan	1	unit	366	364	37
69	9	Sketsa Desa	Pembuatan Miniatur Goa Cemara	Pokdarwis	Patihan	1	unit	366	364	37
70	9	Sketsa Desa	Pengaspalan Jalan Bp Sumadi - Perempatan RT 003	Tokoh Masyarakat	Patihan	500	m	366	364	37
71	9	Sketsa Desa	Penyempurnaan Pagar Gedung TK	Tokoh Pendidikan	Patihan	200	m	366	364	37
72	9	Sketsa Desa	Pembangunan Gapura Masuk TK	Tokoh Pendidikan	Patihan	1	unit	366	364	37
73	9	Sketsa Desa	Pemasangan Ternit TK	Tokoh Pendidikan	Patihan	52	m3	366	364	37
74	9	Sketsa Desa	Pembangunan GOR (Futsal, Voli)	Karang Taruna	Kalurahan	1	unit	366	364	37
75	9	Sketsa Desa	Pembuatan Icon Pedukuhan Patihan (Unggulan)	Tokoh Masyarakat	patihan	1	unit	366	364	37

SKETSA KALURAHAN
DUKUH : WONOROTO
KALURAHAN : GADINGSARI
KAPANEWON : SANDEN

PEDUKUHAN WONOROTO

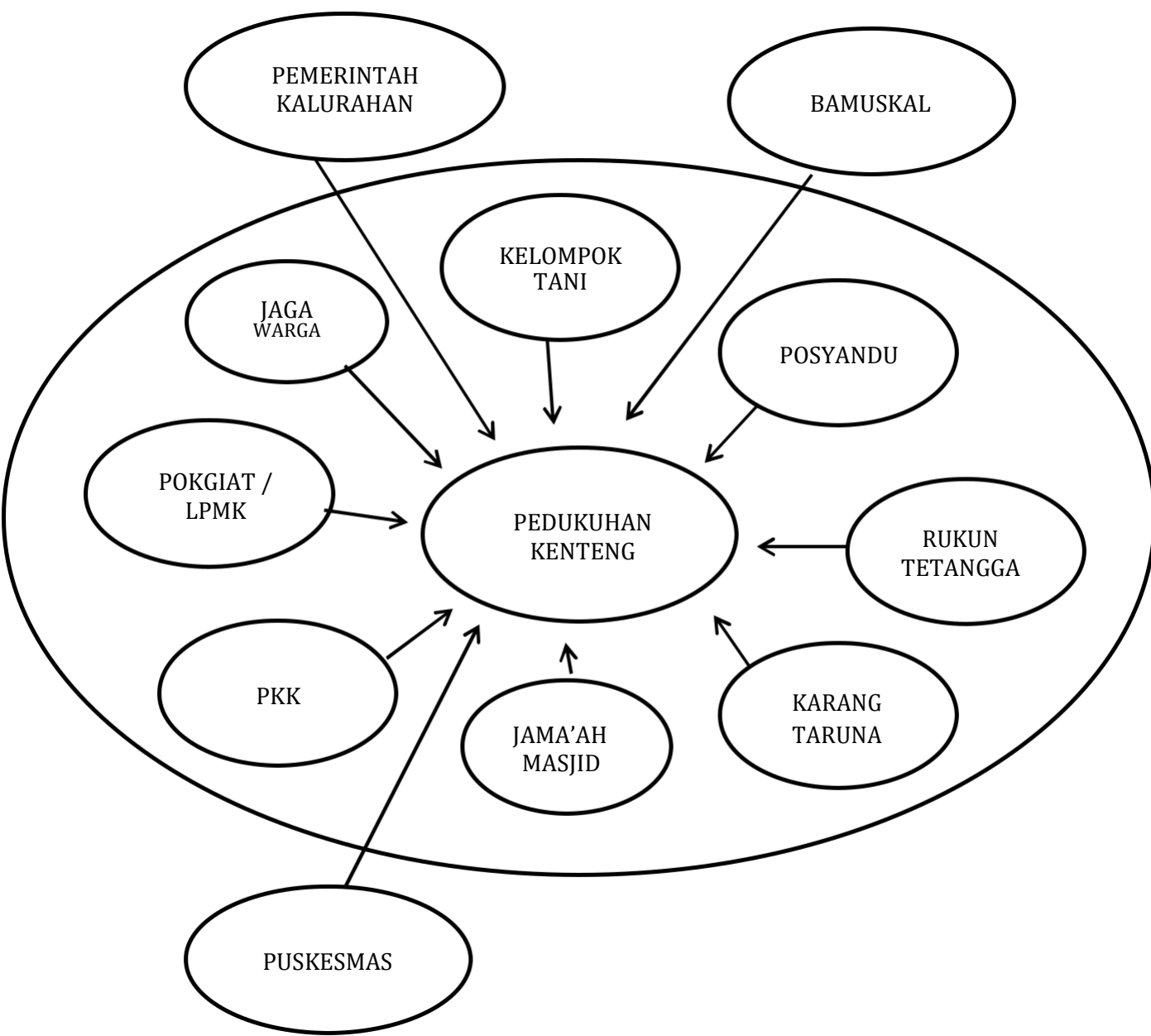


- = Jalan Corblok
- - - - - = Drainase/ Bangkret
- = Keruk Wakel
-  = Penerangan Jalan
-  = Rehabilitasi Makam
-  = Lapangan
-  = Gapuro Masuk Pedukuhan
-  = Masjid
-  = Gudang Perkakas
-  = Pos Ronda
-  = Jembatan

DIAGRAM KELEMBAGAAN

DUKUH : WONOROTO
KALURAHAN : GADINGSARI
KAPANEWON : SANDEN

POTENSI DAN MASALAH DIAGRAM KELEMBAGAN



KALENDER MUSIM

DUKUH : WONOROTO

KALURAHAN : GADINGSARI

KAPANEWON : SANDEN

[illegible]

DAFTAR USULAN MASYARAKAT **DIPILAH BERDASARKAN SDGs KALURAHAN**

PADUKUHAN : WONOROTO
KAPANEWON : SANDEN
KABUPATEN : BANTUL
PROVINSI : D.I.YOGYAKARTA

NO	SDGs Ke	TEIRU KAJIAN	USULAN KEGIATAN	PENGUSUL	LOKASI KEGIATAN	VOLUME	SATUAN	PENERIMA MANFAAT		
								LK	PR	RTM
a	b	c	d	e		f	g	h	i	J
1	3	Kelembagaan	Peningkatan Kapasitas RT	Ketua RT	Kalurahan	92	orang	243	267	49
2	4	Kelembagaan	Pengadaan Pelatihan MC dan Sinoman	Karang Taruna	Wonoroto	100	ok	243	267	49
3	3	Kelembagaan	Pengadaan Lapangan Ping Pong	Karang Taruna	Wonoroto	1	bh	243	267	49
4	3	Kelembagaan	Pelatihan Pendampingan Outbond	Karang Taruna	Wonoroto	100	ok	243	267	49
5	4	Kelembagaan	Pelatihan Aplikasi Online di Pendataan Kampung Data	Karang Taruna	Wonoroto	100	ok	243	267	49
6	4	Kelembagaan	Pendampingan dan Pengadaan Gamelan Slendro Pelog	Tokoh Kesenian	Wonoroto	50	ok	243	267	49
7	4	Kelembagaan	Pendampingan dan Pengadaan Gejok Lesung	Tokoh Kesenian	Wonoroto	50	ok	243	267	49
8	4	Kelembagaan	Pelatihan Seni Membatik	Tokoh Kesenian	Wonoroto	100	ok	243	267	49
9	4	Kelembagaan	Pengadaan Kampung Bahasa Jawa	Tokoh Kesenian	Wonoroto	100	ok	243	267	49
10	4	Kelembagaan	Pelatihan Macapat	Tokoh Kesenian	Wonoroto	100	ok	243	267	49
11	4	Kelembagaan	Pengadaan Fasilitas Hadroh	Tokoh Kesenian	Wonoroto	100		243	267	49
12	4	Kelembagaan	Sarasehan Budaya	Tokoh Kesenian	Wonoroto	100		243	267	49
13	4	Kelembagaan	Pembuatan Kelompok Belajar dan Pendampingan	Tokoh Pendidikan	Wonoroto	100		243	267	49

14	7	Kelembagaan	Pemberdayaan Lingkungan Pekarangan Rumah	Pelaku UMKM	Wonoroto	100		243	267	49
15	8	Kelembagaan	Pengadaan Fasilitas Alat Pengemasan dan Izin Fasilitas Garam	Pelaku UMKM	Wonoroto	100		243	267	49
16	3	Kelembagaan	Pengadaan Fasilitas Pelatihan Kuliner	Pelaku UMKM	Wonoroto	100		243	267	49
17	4	Kelembagaan	Pelatihan Tribina	Kader	Wonoroto	100		243	267	49
18	7	Kelembagaan	Pengadaan Tempat Sampah Rumah Tangga	Kader	Wonoroto	50	bh	243	267	49
19	7	Kelembagaan	Pemberdayaan Pupuk Kompos	Kelompok Tani	Wonoroto	50	ok	243	267	49
20	7	Kelembagaan	Pengadaan Mesin Rotari	Kelompok Tani	Wonoroto	1	bh	243	267	49
21	4	Kelembagaan	Pembiayaan Remaja Masjid	Takmir Masjid	Wonoroto	20	ok	243	267	49
22	4	Kelembagaan	Pengadaan Pengeras Suara Masjid	Takmir Masjid	Wonoroto	1	bh	243	267	49
23	4	Kelembagaan	Fasilitas TPA dan Madrasah Diniah	Takmir Masjid	Wonoroto	5	unit	243	267	49
24	3	Sketsa Desa	Pengadaan Rambu-Rambu Jalan dan Kenthongisasi Ronda	Jagawarga	Wonoroto	20	bh	243	267	49
25	4	Kelembagaan	Pengadaan HT	Jagawarga	Wonoroto	20	bh	243	267	49
26	9	Sketsa Desa	Perbaikan Jalan Rusak Selatan Rawa/Sungai Irigasi Pertanian	Kelompok Tani	Wonoroto RT 001	350 x 3	m	243	267	49
27	9	Sketsa Desa	Corblock Utara Lor Boto	Kelompok Tani	Wonoroto RT 001	250 x 2,5	m	243	267	49
28	9	Sketsa Desa	Corblock Tanoroto	Kelompok Tani	Wonoroto RT 001	500 x 3	m	243	267	49
29	9	Sketsa Desa	Bangkit Talud Sekeliling Makam Wonoroto	Kelompok Tani	Wonoroto RT 001	200	m	243	267	49
30	9	Sketsa Desa	bangket Talud Jalan Tanoroto	Kelompok Tani	Wonoroto RT 001	200	m	243	267	49
31	9	Sketsa Desa	Bangkit Sungai Irigasi Tanoroto	Kelompok Tani	Wonoroto RT 001	300	m	243	267	49
32	9	Sketsa Desa	Renovasi Buk Gorong-Gorong Tanoroto	Kelompok Tani	Wonoroto RT 001	1	unit	243	267	49

33	7	Sketsa Desa	Penerangan Jalan Selatan Rawa/Sungai Irigasi	Kelompok Tani	Wonoroto RT 001	20	bh	243	267	49
----	---	-------------	--	---------------	--------------------	----	----	-----	-----	----

34	7	Sketsa Desa	Penerangan Jalan Sebelah Lor Boto	Kelompok Tani	Wonoroto RT 001	20	bh	243	267	49
35	9	Sketsa Desa	Pembuatan Drainase Timur Bp Agus Widada (DK.XVI) / perbatasan Wonoroto RT 002 dengan Pedukuhan Patihan	Tokoh Masyarakat	Wonoroto RT 002	100	m	243	267	49
36	9	Sketsa Desa	Pembuatan Drainase Selatan Bp Sumartana RT 002	Tokoh Masyarakat	Wonoroto RT 002	100	m	243	267	49
37	9	Sketsa Desa	Pembuatan Drainase Timur Bp Suharjiyo RT 002	Tokoh Masyarakat	Wonoroto RT 002	100	m	243	267	49
38	9	Sketsa Desa	Pengadaan Tempat TPA dan Madrasah Diniyah di Masjid Hurul Huda	Tokoh Masyarakat	Wonoroto RT 002	1	unit	243	267	49
39	9	Sketsa Desa	Pembangunan Corblock Selatan Bp Ngadiyo	Tokoh Masyarakat	Wonoroto RT 003	100	m	243	267	49
40	9	Sketsa Desa	Pembangunan Corblock Barat Sungai Irigasi Wonoroto	Tokoh Masyarakat	Wonoroto RT 003	200	m	243	267	49
41	9	Sketsa Desa	Pembuatan Saluran Drainase Depan Bp Sumartana	Tokoh Masyarakat	Wonoroto RT 003	150	m	243	267	49
42	9	Sketsa Desa	Angkat Wallet Sungai Irigasi Tanoroto	Tokoh Masyarakat	Wonoroto RT 003	300	m	243	267	49
43	9	Sketsa Desa	Pembangunan Jembatan Tani Barat Tanoroto	Tokoh Masyarakat	Wonoroto RT 003	1	unit	243	267	49
44	9	Sketsa Desa	Pembangunan Bangket Jalan Timur Bp Banu	Tokoh Masyarakat	Wonoroto RT 004	200	m	243	267	49
45	9	Sketsa Desa	Pembangunan Bangket Jalan Selatan Bp Tugiran ke Barat - Perempatan	Tokoh Masyarakat	Wonoroto RT 004	200	m	243	267	49
46	9	Sketsa Desa	Pembangunan Bangket di Lor Ketep	Tokoh Masyarakat	Wonoroto RT 004	200	m	243	267	49
47	9	Sketsa Desa	Pembangunan Bangket di Area Persawahan Selatan Pondok	Tokoh Masyarakat	Wonoroto RT 004	200	m	243	267	49

48	9	Sketsa Desa	Pembangunan Bangket di Jalan Tengah Sawah Lor Ketep	Tokoh Masyarakat	Wonoroto RT 004	200	m	243	267	49
49	9	Sketsa Desa	Pembangunan Corblock Barat Bp Samsul	Tokoh Masyarakat	Wonoroto RT 004	200	m	243	267	49

50	9	Sketsa Desa	Pengerasan Jalan (Paving Block) Selatan Sawah Penggik	Kelompok Tani	Wonoroto RT 004	200	m	243	267	49
51	9	Sketsa Desa	Pembukaan Jalan Usaha Tani di Lor Penggik	Kelompok Tani	Wonoroto RT 004	200	m	243	267	49
52	9	Sketsa Desa	Pembuatan Jalan Usaha Tani Pereng Kidul	Kelompok Tani	Wonoroto RT 004	200	m	243	267	49
53	9	Sketsa Desa	Normalisasi Saluran Sungai Irigasi di Keteb Cilik	Kelompok Tani	Wonoroto RT 004	200	m	243	267	49
54	9	Sketsa Desa	Normalisasi Saluran Sungai Irigasi di Penggik Selatan - Barat	Kelompok Tani	Wonoroto RT 004	200	m	243	267	49

SKETSA KALURAHAN
DUKUH : DEMANGAN
KALURAHAN : GADINGSARI
KAPANEWON : SANDEN

PEDUKUHAN DEMANGAN


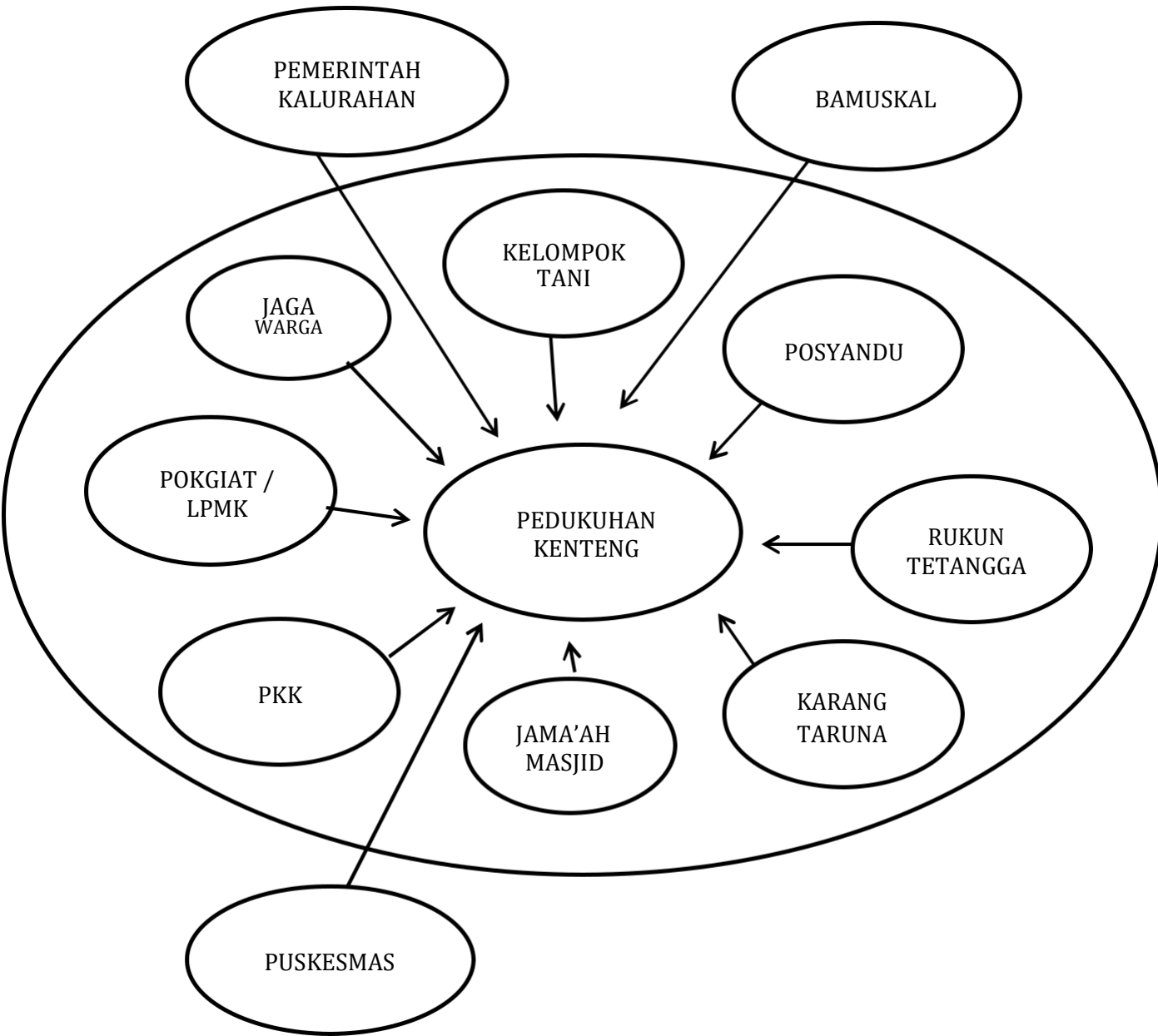


DIAGRAM KELEMBAGAAN

DUKUH : DEMANGAN
KALURAHAN : GADINGSARI
KAPANEWON : SANDEN

POTENSI DAN MASALAH DIAGRAM KELEMBAGAN



DAFTAR USULAN MASYARAKAT **DIPILAH BERDASARKAN SDGs KALURAHAN**

PADUKUHAN : DEMANGAN
KALURAHAN : GADINGSARI
KAPANEWON : SANDEN
PROVINS : D.I.YOGYAKARTA

NO	SDGs Ke	TEORI KAJIAN	USULAN KEGIATAN	PENGUSUL	LOKASI KEGIATAN	VOLUM E	SATUA N	PENERIMA MANFAAT		
								LK	PR	RTM
a		b	c	d	e		f	g	h	i
1	9	Sketsa Desa	Bangket Tersier SD Cubung (Sidatan)	Kelompok Tani	Demangan	300	m	243	267	97
2	9	Sketsa Desa	Bangket Makam	Pokgiat	Demangan			243	267	97
3	9	Sketsa Desa	Bangket Tersier Barat Cubung	Kelompok Tani	Demangan RT 001			243	267	97
4	9	Sketsa Desa	Bangket Affur Kanan Kiri	Dukuh	Demangan	400	m	243	267	97
5	9	Sketsa Desa	Bangket di Barat Pedukuhan	Kelompok Tani	Demangan RT 001 - 003	300	m	243	267	97
6	9	Sketsa Desa	Bangket Utara Demangan	Kelompok Tani	Demangan RT 001 - 004	2 x 400	m	243	267	97
7	9	Sketsa Desa	Bangket Jalan	Pokgiat	Demangan RT 005	150	m	243	267	97
8	9	Sketsa Desa	Bangket Jalan	Pokgiat	Demangan RT 006	300	m	243	267	97
9	9	Sketsa Desa	Bangket Gorong-Gorong Dua Tempat	Kelompok Tani	Demangan RT 004	2	tempat	243	267	97
10	9	Sketsa Desa	Bangket Tersier Bantu Tepi Sawah Pelungguh Selatan Affur	Kelompok Tani	Demangan RT 006			243	267	97
11	9	Sketsa Desa	Bangket Jalan Uasah Tanu (Tanah Desa)	Kelompok Tani	Demangan	2 x 300	m	243	267	97
12	9	Sketsa Desa	Corblok Jalan	Tokoh Masyarakat	Demangan RT 001	2,5 x 150	m	243	267	97
13	9	Sketsa Desa	Corblok Jalan	Tokoh Masyarakat	Demangan RT 001 - 003	2,5 x 250	m	243	267	97

14	9	Sketsa Desa	Corblok Jalan	Tokoh Masyarakat	Demangan RT 002 - 004	3 x 300	m	243	267	97
15	9	Sketsa Desa	Corblok Jalan	Tokoh Masyarakat	Demangan RT 002 - 004	3 x 400	m	243	267	97
16	9	Sketsa Desa	Corblok Jalan	Tokoh Masyarakat	Demangan RT 001	3 x 200	m	243	267	97
17	9	Sketsa Desa	Corblok Jalan	Tokoh Masyarakat	Demangan RT 003 - 005	3 x 350	m	243	267	97
18	9	Sketsa Desa	Corblok Jalan	Tokoh Masyarakat	Demangan RT 006	3 x 300	m	243	267	97
19	9	Sketsa Desa	Corblok Jalan	Tokoh Masyarakat	Demangan RT 003 - 006	3 x 650	m	243	267	97
20	9	Kelembagaan	Corblok Jalan Usaha Tani	Tokoh Masyarakat	Demangan	2 x 300	m	243	267	97
21	9	Sketsa Desa	Drainase	Tokoh Masyarakat	Demangan RT 004	300	m	243	267	97
22	9	Sketsa Desa	Drainase	Tokoh Masyarakat	Demangan RT 003 - 005	200	m	243	267	97
23	9	Sketsa Desa	Drainase	Tokoh Masyarakat	Demangan RT 001	200	m	243	267	97
24	2	Kelembagaan	Fasilitasi Peralatan Tani (Hand Traktor, Alat Tanam Padi, Perontok Jagung, Combon)	Kelompok Tani	Demangan	1	paket	243	267	97
25	3	Kelembagaan	Fasilitasi dan Pelatihan Pengelolaan Sampah	Tokoh Masyarakat	Demangan	10	unit	243	267	97
26	16	Kelembagaan	Fasilitasi Pendirian Pas Ronda	Tokoh Masyarakat	Demangan RT 001	1	unit	243	267	97
27	2	Kelembagaan	Fasilitasi Peralatan Posyandu (Tensi, Baby Scale, Kalibrasi Dacin, Timbangan Injak, Pengukur Tinggi Badan Bayi (Plastik)/ Antropometri	Kader	Demangan	1	paket	243	267	97
28	3	Kelembagaan	Fasilitasi Olahraga Voli	Karang Taruna	Demangan	20	bh	243	267	97
29	3	Kelembagaan	Fasilitasi Olahraga Tennis Meja	Karang Taruna	Demangan	20	bh	243	267	97
30	3	Kelembagaan	Fasilitasi Seragam Karang Taruna Pedukuhan	Karang Taruna	Demangan	50	stel	243	267	97

31	16	Kelembagaan	Fasilitas Basecamp Karang Taruna Pedukuhan	Karang Taruna	Demangan	1	unit	243	267	97
32	9	Sketsa Desa	Pembangunan Penerangan Jalan Umum (PJU)	Tokoh Masyarakat	Demangan	5	titik	243	267	97
33	9	Sketsa Desa	Pembangunan Penerangan Kampung Sekitar (PKS)	Tokoh Masyarakat	Demangan	16	titik	243	267	97
34	9	Sketsa Desa	Padat Karya Pembersihan Irigasi	Tokoh Masyarakat	Demangan	50	ok	243	267	97
35	3	Kelembagaan	Bantuan RTLH	Tokoh Masyarakat	Demangan	6	unit	243	267	97
36	3	Kelembagaan	Bantuan MCK	Tokoh Masyarakat	Demangan	6	unit	243	267	97
32	3	Kelembagaan	Pelatihan KWT Pembuatan VCO	Kelompok Tani	Demangan	120	ok	243	267	97
33	12	Sketsa Desa	Pelatihan KWT Pembuatan Olahan Pisang	Kelompok Tani	Demangan	120		243	267	97
34	16	Kelembagaan	Pelatihan Rukti Jenazah Putri	Kaum Rois	Demangan	120		243	267	97
35	3	Kelembagaan	Pelatihan Kader Posyandu	Kader	Demangan	120		243	267	97
36	3	Kelembagaan	Pelatihan IT untuk Kader dan Pengurus PKK	Kader	Demangan	120		243	267	97
37	3	Kelembagaan	Sosialisasi Posyandu Remaja	Kader	Demangan	120		243	267	97
38	3	Kelembagaan	Penyuluhan Tribina Balita	Kader	Demangan	120		243	267	97
39	3	Kelembagaan	Pembuatan MPASI Balita	Kader	Demangan	120		243	267	97
40	3	Kelembagaan	Penyuluhan Pencegahan Stunting bagi Balita	Kader	Demangan	120		243	267	97
41	4	Kelembagaan	Pelatihan MC Bahasa Jawa dan Unggah-Ungguh	Tokoh Masyarakat	Demangan	120		243	267	97
42	4	Kelembagaan	Pelatihan Usaha Lewat Digital Marketing	Karang Taruna	Demangan	120		243	267	97
43	4	Kelembagaan	Sosialisasi Pendidikan Seksual Bagi Remaja	Karang Taruna	Demangan	120		243	267	97

44	3	Kelembagaan	Penyelenggaraan Senam Lansia	Tokoh Masyarakat	Demangan	120		243	267	97
45	12	Kelembagaan	Fasilitasi Pengembangan Usaha Pemuda Tingkat Pedukuhan	Karang Taruna	Demangan	120		243	267	97
46	4	Kelembagaan	Fasilitasi dan Pelatihan Karawitan Tingkat Pedukuhan	Karang Taruna	Demangan	120		243	267	97
47	7	Kelembagaan	Fasilitasi dan Pelatihan Pengelolaan Sampah Tingkat Pedukuhan	Tokoh Masyarakat	Demangan	120		243	267	97
48	7	Kelembagaan	Pengadaan Pembibitan KWT	Kelompok Tani	Demangan	120		243	267	97

